

Министерство градостроительной деятельности и развития агломераций
Нижегородской области

ПРИКАЗ
от 25.08.2023 № 06-01-03/26

Об утверждении документации по планировке территории, расположенной от автомобильной дороги 22 ОП РЗ 22К-0125 в Приокском районе и Новинском сельсовете до ул. Юлиуса Фучика в Автозаводском районе г.о.г. Нижний Новгород

В соответствии со статьями 41 – 43, 45 Градостроительного кодекса Российской Федерации, статьями 5, 27 Закона Нижегородской области от 8 апреля 2008 г. №37-З «Об основах регулирования градостроительной деятельности на территории Нижегородской области», Адресной инвестиционной программы Нижегородской области на 2023 - 2025 годы, утвержденной постановлением Правительства Нижегородской области от 16 декабря 2022 г. № 1082, пунктом 3.1.10 Положения о министерстве градостроительной деятельности и развития агломераций Нижегородской области, утвержденного постановлением Правительства Нижегородской области от 16 апреля 2020 г. № 308 (с изменениями), на основании приказа министерства градостроительной деятельности и развития агломераций Нижегородской области от 13 августа 2021 г. № 06-01-02/52 (с изменениями от 8 февраля 2023 г. №06-01-02/23)

приказываю:

1. Утвердить прилагаемую документацию по планировке территории, расположенной от автомобильной дороги 22 ОП РЗ 22К-0125 в Приокском районе и Новинском сельсовете до ул. Юлиуса Фучика в Автозаводском районе г.о.г. Нижний Новгород (далее – документация по планировке территории).

2. Министерству градостроительной деятельности и развития агломераций Нижегородской области:

2.1. В течение семи дней со дня утверждения направить утвержденную документацию по планировке территории главе города Нижнего Новгорода для

опубликования в порядке, установленном для официального опубликования муниципальных правовых актов, иной официальной информации, и размещения на официальном сайте городского округа в информационно-телекоммуникационной сети «Интернет».

2.2. В течение десяти рабочих дней со дня утверждения обеспечить размещение документации по планировке территории в государственной информационной системе обеспечения градостроительной деятельности Нижегородской области.

2.3. Разместить настоящий приказ на официальном сайте министерства градостроительной деятельности и развития агломераций Нижегородской области в информационно-телекоммуникационной сети «Интернет».

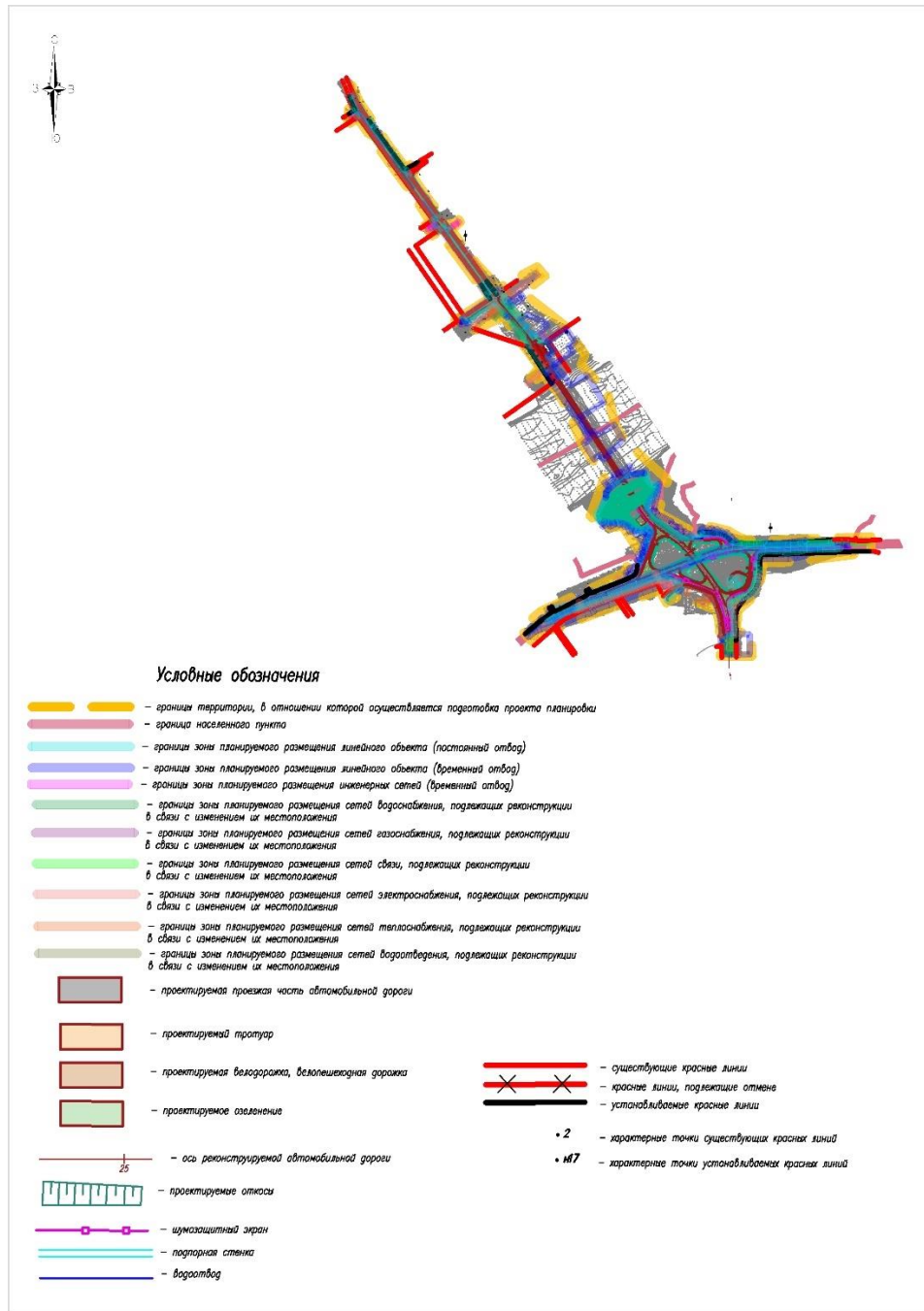
Министр

М.В. Ракова

УТВЕРЖДЕНА
приказом министерства
градостроительной деятельности
и развития агломераций
Нижегородской области
от 25 августа 2023 г. № 06-01-03/26

**Документация по планировке территории, расположенной от автомобильной
дороги 22 ОП РЗ 22К-0125 в Приокском районе и Новинском сельсовете до ул.
Юлиуса Фучика в Автозаводском районе г.о.г. Нижний Новгород**

**Проект планировки территории
I. Чертеж красных линий**



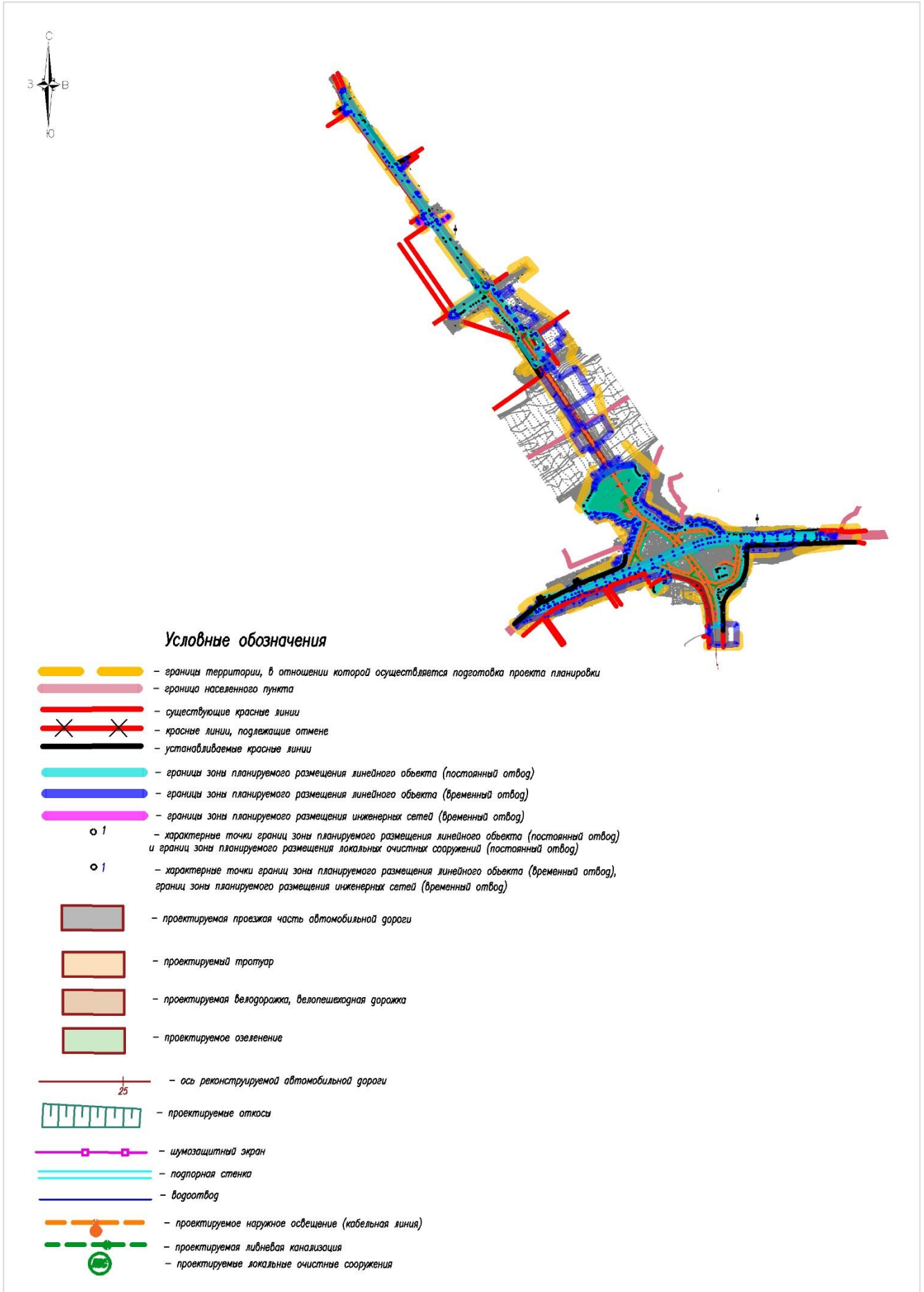
*Перечень координат характерных точек устанавливаемых красных линий
(система координат - МСК 52)*

Номер характерной точки	Координаты, м	
	X	Y
n2	519026.03	2209155.34
n3	519252.16	2209008.73
83	520780.78	2207919.95
n6	520702.71	2207955.22
n7	520676.59	2207917.17
25	519629.58	2208726.71

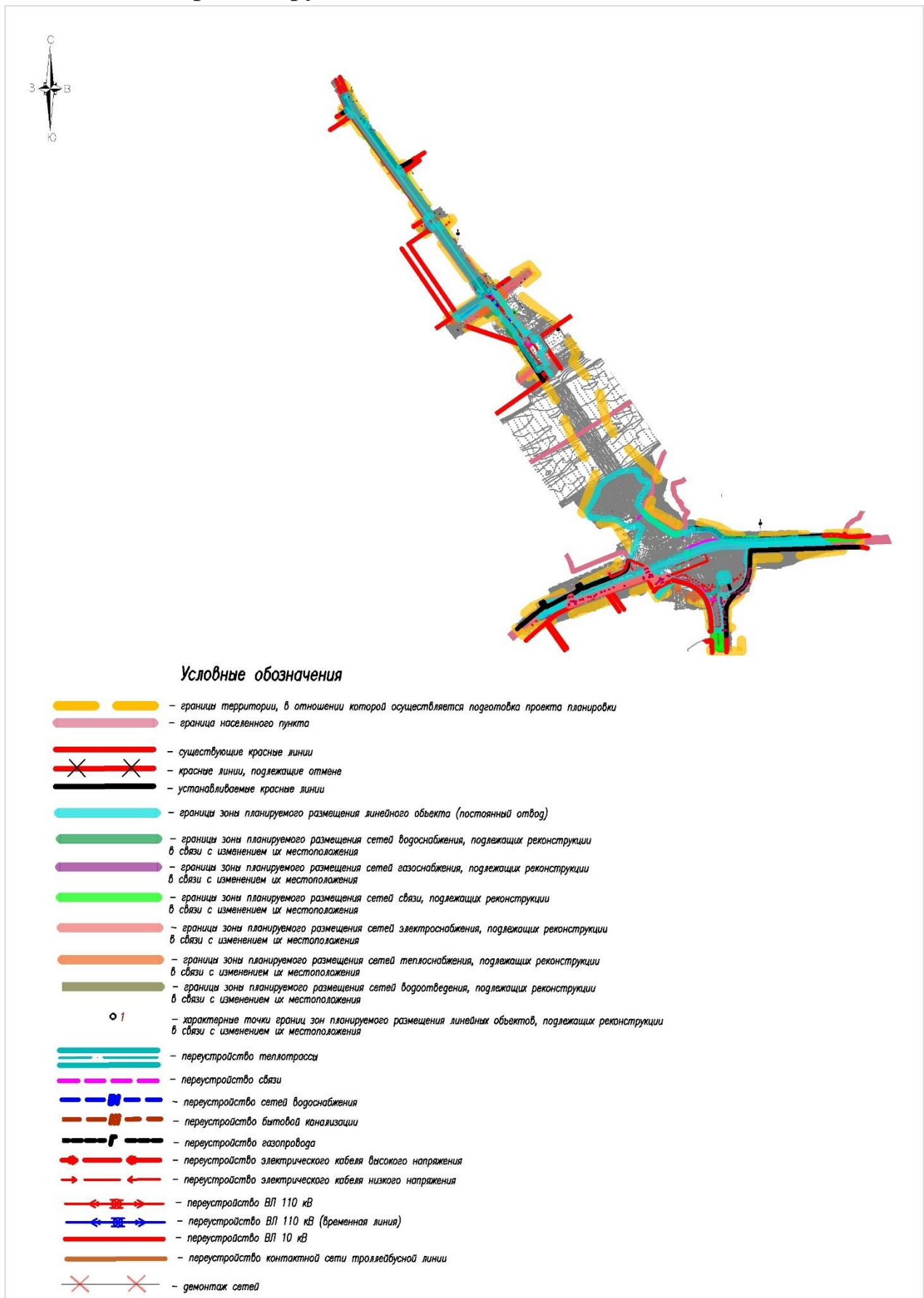
н21	519574.13	2208758.54
н20	519543.63	2208778.85
н66	519571.71	2208818.38
67	519652.87	2208759.23
н75	520376.01	2208331.47
н76	520364.42	2208310.00
н77	520335.10	2208255.69
н78.1	520433.15	2208184.48
н78.2	520554.29	2208096.98
н78.3	520596.90	2208065.90
н79	520607.22	2208058.75
79	520637.54	2208038.12
100	518069.59	2210883.21
н107	518057.09	2210712.63
н108	518050.89	2210604.21
н109	518046.87	2210454.42
н110	518051.91	2210287.23
н111	518053.77	2210277.77
н112	518056.70	2210269.53
н113	518062.16	2210257.82
н114	518068.12	2210248.69
н115	518076.17	2210239.67
н116	518089.98	2210224.21
н117	518100.55	2210204.42
н118	518105.83	2210190.57
н119	518108.17	2210176.99
н120	518117.10	2210068.50
н121	518116.66	2210062.60
30	517451.35	2210283.55
н122	517608.23	2210283.10
н123	517630.46	2210287.51
н124	517655.18	2210297.34
н125	517678.51	2210311.41
н126	517702.81	2210332.23
н127	517720.91	2210353.97
н128	517735.23	2210372.72
н129	517743.01	2210382.42
н130	517751.45	2210390.87
н131	517761.31	2210398.87
н132	517779.30	2210409.01
н133	517807.23	2210420.41
н134	517835.72	2210426.95
н135	517863.17	2210429.74
н136	517977.29	2210433.01
н137	517990.78	2210875.33
н138	517997.13	2211012.23

106	517998.82	2211098.48
Н139	517913.88	2209680.28
Н140	517895.63	2209678.81
Н141	517875.31	2209675.89
Н142	517858.38	2209667.11
Н143	517844.40	2209651.66
Н144	517835.08	2209632.49
Н145	517799.89	2209542.68
Н146	517773.71	2209475.95
Н147	517768.84	2209463.36
Н148	517766.33	2209456.96
Н149	517764.49	2209452.24
Н150	517758.63	2209437.28
Н151	517752.13	2209420.27
Н152	517744.64	2209395.82
Н153	517759.52	2209387.04
Н154	517766.93	2209384.10
Н155	517759.01	2209367.12
Н156	517735.95	2209377.13
Н157	517722.36	2209359.01
Н158	517721.49	2209357.85
Н159	517717.42	2209351.87
Н160	517713.57	2209345.38
Н161	517711.17	2209340.73
Н162	517706.81	2209330.79
Н163	517694.26	2209302.28
Н164	517693.66	2209300.94
Н165	517690.16	2209292.33
Н166	517685.73	2209281.42
Н167	517634.68	2209185.55
Н168	517630.58	2209175.07
Н169	517661.27	2209157.50
Н170	517653.86	2209141.60
Н171	517625.34	2209158.90
Н172	517617.04	2209146.08
Н173	517609.95	2209137.03
Н174	517603.99	2209129.46
Н175	517596.51	2209119.53
Н176	517581.95	2209100.20
Н177	517563.26	2209077.07
Н178	517533.87	2209042.09
Н179	517507.83	2209011.22
Н180	517493.23	2208993.83

II. Чертеж границ зон планируемого размещения линейного объекта



III. Чертеж границ зон планируемого размещения линейных объектов, подлежащих реконструкции в связи с изменением их местоположения



IV. Положение о размещении линейного объекта

Документация по планировке территории, расположенной от автомобильной дороги 22 ОП РЗ 22К-0125 в Приокском районе и Новинском сельсовете до ул.Юлиуса Фучика в Автозаводском районе г.о.г.Нижний Новгород, разработана в целях строительства объекта: «Дублер пр.Гагарина в г.Нижний Новгород (4 очередь)».

Статус планируемого линейного объекта – объект регионального значения.

Проектирование и строительство линейного объекта, а также необходимой для его функционирования коммунальной инфраструктуры производится в одну очередь, которая содержит следующие этапы:

1 этап – мостовой переход через р.Ока;

2 этап – транспортная развязка на пересечении а/д 22 ОП РЗ 22К-0125 Ряжск — Касимов — Муром — Нижний Новгород с дублером пр.Гагарина в Приокском районе г. Нижнего Новгорода;

3 этап – автомобильная дорога по ул.Юлиуса Фучика в Автозаводском районе г.Нижнего Новгорода;

4 этап – автомобильная дорога по ул.Героя Шнитникова в Автозаводском районе г.Нижнего Новгорода.

5 этап – пункт взимания платы в случае принятия решения о платности проезда.

Основные характеристики объекта

Наименование	Показатель
Строительство мостового перехода через р.Ока	
Протяженность, м	1002,5
Схема руслового пролетного строения в осях опор	$L_p = (69,0+108,0+4 \times 152+132+84,0)$
Ширина пролетных строений	26,10
Число полос движения	4
Ширина проезжей части	14,5
Ширина полос безопасности	2*1,0
Ширина велодорожки и тротуара	3,25

Наименование	Показатель
Строительство транспортной развязки на пересечении а/д 22 ОП РЗ 22К-0125 Ряжск — Касимов — Муром — Нижний Новгород с дублером пр.Гагарина в Приокском районе г.Нижнего Новгорода	
1. Дублер пр.Гагарина (основной ход)	
Категория дороги	Магистральная улица общегородского значения регулируемого движения
Протяженность, км	0,995
Число полос движения	4
Расчетная скорость, км/ч	80
Ширина проезжей части	14,5-24,0
Наименьший радиус кривых в плане, м	420
Наибольший продольный уклон, ‰	55
Наименьший радиус кривых в профиле, м: выпуклых	3900
вогнутых	2000
Ширина тротуара, м	3,0
Ширина велодорожки, м	2,0
2. Автомобильная дорога 22К-0125 "Ряжск-Касимов Муром-Нижний Новгород»	
Категория дороги	IV
Протяженность, км	1,925
Число полос движения	4
Расчетная скорость, км/ч на трудных участках	100 60
Ширина проезжей части	15,0-25,7
Наименьший радиус кривых в плане, м	600
Уширение полосы движения на кривых в плане, м	0,25
Наибольший продольный уклон, ‰	70
Наименьший радиус кривых в профиле, м: выпуклых	3900
вогнутых	3000
Ширина тротуара, м	3,0
Ширина велодорожки, м	2,0
Остановочные пункты общественного пассажирского транспорта, шт.	2
3. Съезд №1	

Наименование	Показатель
Протяженность, км	0,356
Число полос движения	1
Расчетная скорость, км/ч	40
Ширина проезжей части, м	4,5
Наименьший радиус кривых в плане, м	62,25
Наибольший продольный уклон, ‰	46,11
Наименьший радиус кривых в профиле, м: выпуклых	3000
вогнутых	1000
Ширина тротуара, м	3,0
Ширина велодорожки, м	2,0
4. Съезд №2	
Протяженность, км	0,330
Число полос движения	1
Расчетная скорость, км/ч	40
Ширина проезжей части, м	4,5
Наименьший радиус кривых в плане, м	62,25
Наибольший продольный уклон, ‰	43,44
Наименьший радиус кривых в профиле, м: выпуклых	2000
вогнутых	2000
5. Съезд №3	
Протяженность, км	0,428
Число полос движения	1
Расчетная скорость, км/ч	40
Ширина проезжей части, м	4,5
Наименьший радиус кривых в плане, м	62,25
Наибольший продольный уклон, ‰	54,59
Наименьший радиус кривых в профиле, м: выпуклых	-
вогнутых	1000
6. Съезд №4	
Протяженность, км	0,338
Число полос движения	1

Наименование	Показатель
Расчетная скорость, км/ч	40
Ширина проезжей части, м	4,5
Наименьший радиус кривых в плане, м	62,25
Наибольший продольный уклон, ‰	53,84
Наименьший радиус кривых в профиле, м: выпуклых	2750
вогнутых	1450
7. Съезд №5	
Протяженность, км	0,316
Число полос движения	1
Расчетная скорость, км/ч	40
Ширина проезжей части, м	4,5
Наименьший радиус кривых в плане, м	62,25
Наибольший продольный уклон, ‰	43,09
Наименьший радиус кривых в профиле, м: выпуклых	2600
вогнутых	1000
8. Съезд №6	
Протяженность, км	0,239
Число полос движения	1
Расчетная скорость, км/ч	30
Ширина проезжей части, м	4,5
Наименьший радиус кривых в плане, м	32,25
Наибольший продольный уклон, ‰	46,01
Наименьший радиус кривых в профиле, м: выпуклых	3000
вогнутых	2000
9. Съезд №7	
Протяженность, км	0,410
Число полос движения	1
Расчетная скорость, км/ч	40
Ширина проезжей части, м	4,5
Наименьший радиус кривых в плане, м	62,25
Наибольший продольный уклон, ‰	57,82

Наименование	Показатель
Наименьший радиус кривых в профиле, м: выпуклых вогнутых	1050 1500
10. Съезд №8	
Протяженность, км	0,277
Число полос движения	1
Расчетная скорость, км/ч	30
Ширина проезжей части, м	4,5
Наименьший радиус кривых в плане, м	32,25
Наибольший продольный уклон, ‰	47,97
Наименьший радиус кривых в профиле, м: выпуклых вогнутых	1000 1000
11. Путепровод	
Протяженность, м	24,825
Схема путепровода	Lp = 20,4
Реконструкция автомобильной дороги по ул.Юлиуса Фучика в Автозаводском районе г.Нижнего Новгорода	
ул.Юлиуса Фучика	
Категория дороги	Магистральная улица общегородского значения регулируемого движения
Протяженность, км	1,833
Число полос движения	4
Расчетная скорость, км/ч	80
Ширина проезжей части	14,5-25,0
Наименьший радиус кривых в плане, м	500
Наибольший продольный уклон, ‰	9,0
Наименьший радиус кривых в профиле, м: выпуклых вогнутых	10000 4000
Ширина тротуара, м	3,0
Ширина велодорожки, м	2,0
Реконструкция автомобильной дороги по ул.Героя Шнитникова в Автозаводском районе г.Нижнего Новгорода	
ул.Героя Шнитникова	

Наименование	Показатель
Категория дороги	Перспективная магистральная улица районного значения
Протяженность, км	0,207
Число полос движения	4
Расчетная скорость, км/ч	80
Ширина проезжей части	14,5-18,25
Наибольший продольный уклон, ‰	3,7
Наименьший радиус кривых в профиле, м: выпуклых	3900
вогнутых	1000
Ширина тротуара, м	3,0
Ширина велодорожки, м	2,0
Остановочные пункты общественного пассажирского транспорта, шт.	1

Документацией по планировке территории предусмотрено размещение перспективных боковых проездов вдоль перспективной жилой застройки в районе п.Новинки в границах постоянной полосы отвода дублера пр.Гагарина (4 очередь). Проектирование и строительство боковых проездов предусмотрено согласованным на региональном штабе по вопросам реализации градостроительной политики на территории Нижегородской области мастер-планом комплексного развития незастроенной территории, прилегающей к п.Новинки, в границах Новинского сельсовета г.о.г.Нижний Новгород и будет осуществлено в составе комплексного развития незастроенной территории (протокол заседания от 15 октября 2021 г. №Сл-001-674795/21).

Проектируемые объекты в составе линейного объекта:

- строительство мостового перехода через р.Ока;
- строительство транспортной развязки на пересечении а/д 22 ОП РЗ 22К-0125 Ряжск — Касимов — Муром — Нижний Новгород с дублером пр.Гагарина в Приокском районе г.Нижнего Новгорода;
- реконструкция автомобильной дороги по ул.Юлиуса Фучика в Автозаводском районе г.Нижнего Новгорода;

- реконструкция автомобильной дороги по ул.Героя Шнитникова в Автозаводском районе г.Нижнего Новгорода;

- строительство пункта взимания платы в случае принятия решения о платности проезда;

- устройство наружного освещения (ориентировочной протяженностью 15,5 км);

- устройство контактной сети троллейбуса;

- устройство ливневой канализации (ориентировочной протяженностью 7,7 км). В рамках устройства ливневой канализации документацией по планировке территории предусмотрена перекладка коллектора ливневой канализации, проходящего по ул.Юлиуса Фучика.

- строительство площадки локальных очистных сооружений ливневой канализации производительностью 30 л/с, аккумулирующих резервуаров объемом 4645 м³ (правый берег); 6524,24 м³ (левый берег), с подъездной дорогой и установкой ограждения.

Линейные объекты, подлежащие реконструкции в связи с изменением их местоположения:

- сети водоснабжения (ориентировочной протяженностью 2,44 км);

- сети бытовой канализации (ориентировочной протяженностью 0,02 км);

- сети электроснабжения – воздушная линия электропередачи 110 кВ (ориентировочной протяженностью 0,47 км); воздушная линия электропередачи 10 кВ (ориентировочной протяженностью 0,7 км);

- электрические кабели высокого напряжения 10 кВ (ориентировочной протяженностью 3,05 км) и низкого напряжения 0,4 кВ (ориентировочной протяженностью 0,94 км);

- сети газоснабжения (ориентировочной общей протяженностью 1,67 км);

- сети связи (ориентировочной протяженностью 5,09 км);

- сети теплоснабжения (ориентировочной протяженностью 1,4 км).

Границы зоны планируемого размещения линейного объекта расположены в г.о.г.Нижний Новгород.

В проекте планировки территории устанавливаются красные линии в целях определения границ территорий общего пользования.

Перечень координат характерных точек границ зон планируемого размещения линейного объекта (постоянный отвод) (система координат - МСК 52)

Номер характерной точки границы	Координаты, м	
	X	Y
1	520780.28	2207920.17
2	520792.12	2207947.34
3	520739.42	2207971.35
4	520637.75	2208035.98
5	520638.71	2208037.41
6	520638.23	2208037.74
7	520607.22	2208058.75
8	520608.05	2208059.95
9	520607.01	2208060.65
10	520597.67	2208066.89
11	520596.90	2208065.90
12	520436.11	2208183.22
13	520433.15	2208184.48
14	520335.10	2208255.69
15	520339.22	2208263.00
16	520334.99	2208265.39
17	520313.80	2208279.91
18	520307.79	2208284.54
19	520304.73	2208280.20
20	520228.58	2208335.33
21	520163.46	2208382.47
22	520054.47	2208461.37
23	520049.46	2208464.86
24	520047.44	2208461.85
25	520004.85	2208492.67
26	520000.66	2208495.70
27	519989.71	2208503.53
28	519994.26	2208510.98
29	519980.90	2208521.06
30	519976.35	2208515.00
31	519969.11	2208520.54
32	519970.32	2208522.13
33	519962.88	2208527.54
34	519957.99	2208531.09
35	519872.73	2208592.75
36	519867.21	2208596.73
37	519819.10	2208630.77
38	519815.77	2208633.19

Номер характерной точки границы	Координаты, м	
	X	Y
39	519778.68	2208660.02
40	519681.15	2208730.59
41	519603.27	2208787.01
42	519582.24	2208804.65
43	519575.09	2208810.25
44	519571.71	2208818.38
45	519584.78	2208837.61
46	519591.50	2208847.50
47	519562.34	2208866.18
47.1	519560.00	2208862.6
48	519538.25	2208877.12
49	519537.56	2208877.95
50	519537.32	2208881.10
51	519538.34	2208885.54
52	519523.20	2208893.68
53	519522.92	2208893.27
54	519522.34	2208892.51
55	519498.23	2208909.91
56	519489.00	2208917.20
57	519457.29	2208940.94
58	519451.80	2208945.10
59	519444.98	2208943.68
60	519432.35	2208953.34
61	519377.85	2208995.43
62	519376.92	2208996.69
63	519376.38	2208998.16
64	519376.27	2208999.73
65	519376.62	2209001.26
66	519373.56	2209003.62
67	519372.10	2209003.00
68	519370.54	2209002.76
69	519369.00	2209002.92
70	519367.51	2209003.46
71	519334.50	2209028.88
72	519333.57	2209030.13
73	519333.01	2209031.59
74	519332.86	2209033.14
75	519333.13	2209034.68

Номер характерной точки границы	Координаты, м	
	X	Y
76	519330.18	2209036.88
77	519329.58	2209036.31
78	519328.90	2209035.84
79	519328.15	2209035.48
80	519327.35	2209035.25
81	519326.44	2209035.15
82	519325.52	2209035.20
83	519324.63	2209035.42
84	519323.79	2209035.78
85	519311.76	2209044.64
86	519319.84	2209054.88
87	519320.80	2209056.99
88	519321.28	2209061.32
89	519320.37	2209065.57
90	519317.95	2209069.37
91	519295.25	2209094.11
93	519278.48	2209091.88
94	519271.58	2209096.32
95	519290.09	2209123.46
96	519285.54	2209126.95
97	519280.66	2209129.44
98	519222.07	2209168.77
99	519203.16	2209139.75
100	519198.21	2209139.49
101	519192.50	2209130.74
102	519129.94	2209174.96
103	519128.32	2209174.88
104	519119.45	2209162.34
105	519092.68	2209121.55
110	519130.11	2209102.26
111	519247.07	2209017.64
113	519260.21	2209015.58
114	519284.69	2208998.12
118	519299.65	2208984.61
119	519313.24	2208985.53
120	519320.76	2208980.39
121	519328.62	2208974.65
122	519344.49	2208962.80
123	519344.92	2208962.43
124	519359.34	2208949.79
125	519372.80	2208934.95
126	519388.51	2208922.60
127	519403.18	2208908.85
128	519418.56	2208896.12
129	519434.87	2208884.45
130	519445.70	2208875.01

Номер характерной точки границы	Координаты, м	
	X	Y
131	519489.34	2208831.90
132	519515.84	2208811.84
133	519517.50	2208807.63
134	519514.43	2208802.87
135	519508.28	2208794.81
136	519491.61	2208769.79
137	519481.31	2208752.54
138	519471.21	2208735.23
139	519460.08	2208718.64
140	519435.46	2208682.85
141	519433.46	2208678.99
142	519427.23	2208674.37
143	519423.74	2208670.89
144	519419.23	2208661.75
145	519415.66	2208657.08
146	519411.30	2208646.67
147	519407.54	2208640.83
148	519403.15	2208631.58
149	519429.75	2208612.82
150	519436.10	2208622.07
151	519474.22	2208677.62
152	519543.70	2208778.81
153	519574.20	2208758.50
154	519580.54	2208767.26
155	519631.92	2208729.91
156	519730.78	2208658.36
157	519758.37	2208638.39
158	519858.50	2208565.95
159	519881.44	2208549.36
160	519928.52	2208515.29
161	519975.97	2208480.95
162	519964.99	2208464.95
163	520022.70	2208425.32
164	520027.06	2208431.67
165	520032.72	2208439.92
166	520320.12	2208232.02
167	520344.59	2208214.32
168	520667.88	2207980.44
169	520658.57	2207966.88
170	520694.13	2207942.71
171	520702.71	2207955.22
172	520777.96	2207921.22
1	520780.28	2207920.17
106	519065.29	2209158.57
107	519083.40	2209186.16

Номер характерной точки границы	Координаты, м	
	X	Y
108	519063.88	2209198.97
109	519045.77	2209171.38
106	519065.29	2209158.57
173	518272.27	2209455.90
174	518282.22	2209461.72
175	518287.65	2209466.59
176	518302.33	2209473.78
177	518313.34	2209476.72
178	518330.34	2209487.83
179	518362.22	2209492.60
180	518412.09	2209538.83
181	518464.67	2209628.01
182	518476.09	2209719.60
183	518475.60	2209727.62
187	518472.19	2209734.16
188	518466.77	2209737.83
189	518460.96	2209739.64
190	518453.73	2209738.69
191	518440.19	2209741.86
192	518434.31	2209744.16
193	518425.65	2209751.08
194	518418.96	2209755.57
195	518407.16	2209766.33
196	518408.46	2209771.07
197	518407.08	2209790.13
198	518404.61	2209797.95
199	518394.34	2209804.43
200	518390.42	2209806.09
201	518363.36	2209799.67
202	518356.71	2209793.72
203	518340.45	2209781.93
204	518327.50	2209766.03
205	518316.70	2209761.86
206	518306.32	2209750.00
207	518301.38	2209751.14
208	518294.86	2209749.59
209	518275.37	2209739.19
210	518264.06	2209738.09
216	518255.39	2209740.70
217	518240.31	2209750.62
218	518212.38	2209772.53
219	518186.95	2209797.03
220	518180.12	2209805.12
221	518164.90	2209827.46
222	518144.06	2209854.69

Номер характерной точки границы	Координаты, м	
	X	Y
223	518130.97	2209872.90
224	518112.02	2209901.98
225	518095.94	2209926.23
226	518083.50	2209946.32
227	518077.83	2209953.30
228	518075.98	2209972.85
229	518078.89	2209991.58
230	518086.56	2210013.50
231	518088.25	2210014.63
232	518089.88	2210025.28
233	518077.13	2210044.51
234	518116.66	2210062.60
235	518117.10	2210068.50
236	518102.10	2210080.53
237	518102.96	2210090.07
238	518104.45	2210115.46
240	518108.79	2210160.30
243	518108.66	2210168.73
244	518108.17	2210176.99
245	518105.83	2210190.57
246	518100.55	2210204.42
247	518089.98	2210224.21
248	518076.17	2210239.67
249	518057.98	2210255.38
250	518054.13	2210261.24
251	518052.59	2210267.87
252	518045.81	2210319.81
253	518042.67	2210351.37
254	518042.12	2210367.70
255	518043.09	2210391.56
256	518044.69	2210413.48
257	518045.30	2210435.56
258	518046.87	2210454.42
259	518043.96	2210463.91
260	518040.54	2210465.29
261	518040.45	2210493.66
262	518041.70	2210534.10
263	518043.18	2210588.19
264	518045.08	2210665.11
265	518048.05	2210673.87
265.1	518048.02	2210694.39
266	518057.09	2210712.63
267	518048.52	2210720.15
268	518049.28	2210852.99
269	518055.75	2210883.68
271	518043.88	2210884.08

Номер характерной точки границы	Координаты, м	
	X	Y
272	518043.29	2210862.63
273	518041.41	2210791.33
274	518039.51	2210716.63
275	518037.22	2210618.42
276	518036.08	2210538.27
277	518033.41	2210461.48
278	518030.77	2210393.38
279	518030.00	2210310.15
280	518027.30	2210262.07
281	518023.81	2210229.36
282	518019.45	2210205.26
283	518014.39	2210185.36
284	518005.18	2210151.29
285	517997.36	2210125.83
286	517987.70	2210102.29
287	517960.79	2210031.38
288	517937.98	2209974.33
289	517909.53	2209903.43
290	517906.12	2209894.78
291	517885.72	2209842.94
292	517856.88	2209763.23
293	517834.41	2209706.54
294	517818.15	2209665.30
295	517795.78	2209605.37
296	517774.54	2209551.16
297	517754.06	2209495.39
298	517718.74	2209405.35
299	517710.44	2209383.33
300	517702.37	2209363.52
301	517697.22	2209350.30
302	517693.59	2209341.06
303	517678.18	2209299.26
304	517650.00	2209226.11
305	517635.00	2209190.72
306	517624.02	2209167.62
307	517605.30	2209134.87
308	517592.15	2209115.35
309	517592.94	2209114.77
310	517617.04	2209146.08
311	517625.34	2209158.90
312	517636.22	2209152.26
313	517648.59	2209147.18
314	517652.45	2209153.16
315	517644.98	2209159.25
316	517637.32	2209164.55
317	517629.72	2209173.17

Номер характерной точки границы	Координаты, м	
	X	Y
318	517634.50	2209183.72
318.1	517640.49	2209193.83
319	517658.59	2209184.84
320	517666.63	2209205.20
321	517656.45	2209210.91
322	517660.23	2209219.68
322.1	517660.79	2209220.70
322.2	517665.48	2209229.29
323	517670.70	2209244.47
324	517693.66	2209300.94
325	517706.81	2209330.79
325.1	517710.31	2209338.88
325.2	517713.57	2209345.38
325.3	517717.42	2209351.87
325.4	517721.49	2209357.85
326	517735.95	2209377.13
327	517756.12	2209380.48
328	517759.52	2209387.04
329	517744.64	2209395.82
330	517752.13	2209420.27
331	517758.63	2209437.28
332	517764.49	2209452.24
333	517763.64	2209452.53
334	517765.49	2209457.30
335	517766.33	2209456.96
336	517768.84	2209463.36
337	517774.22	2209477.26
338	517801.37	2209546.47
339	517812.70	2209574.71
340	517835.09	2209632.49
341	517844.40	2209651.66
342	517858.38	2209667.11
343	517875.31	2209675.90
344	517895.63	2209678.81
345	517913.88	2209680.28
346	517920.62	2209686.34
347	517930.51	2209694.08
348	517972.60	2209712.48
349	517988.29	2209712.81
350	518006.20	2209723.00
350.1	518025.05	2209728.16
351	518052.61	2209739.54
352	518062.80	2209740.57
353	518070.01	2209743.48
354	518076.57	2209749.75
355	518105.46	2209762.69

Номер характерной точки границы	Координаты, м	
	X	Y
355.1	518119.48	2209764.92
356	518140.32	2209740.91
357	518135.80	2209732.42
358	518131.01	2209727.93
359	518127.16	2209723.94
360	518124.55	2209717.98
361	518121.59	2209709.15
362	518121.53	2209702.57
363	518122.48	2209694.97
364	518129.51	2209681.84
364.1	518129.19	2209680.52
365	518126.72	2209673.92
366	518129.90	2209666.86
367	518140.74	2209643.41
368	518158.48	2209622.83
369	518165.26	2209612.52
370	518169.18	2209603.34
371	518172.80	2209583.79
371.1	518176.16	2209564.27
372	518175.44	2209558.51
373	518174.49	2209502.79
374	518183.54	2209486.52
375	518177.79	2209452.12
376	518183.64	2209443.78
377	518192.28	2209437.68
378	518224.22	2209426.15
379	518228.87	2209426.92
380	518255.17	2209447.15
173	518272.27	2209455.90
406	517544.90	2210189.68
407	517563.45	2210188.52
408	517581.91	2210186.38
409	517623.95	2210177.85
410	517664.63	2210164.27
411	517696.79	2210144.13
412	517725.04	2210118.79
413	517748.54	2210089.00
414	517766.60	2210055.63
415	517778.70	2210019.67
416	517793.67	2209958.27
417	517792.48	2209955.00
418	517759.96	2209923.90
419	517747.60	2209912.08
423	517693.91	2209864.33
424	517701.39	2209858.69

Номер характерной точки границы	Координаты, м	
	X	Y
425	517709.18	2209857.12
426	517719.01	2209859.96
427	517778.83	2209914.71
428	517786.99	2209920.97
429	517806.23	2209939.34
430	517809.13	2209940.54
431	517812.02	2209939.15
432	517823.18	2209907.61
433	517835.67	2209876.66
434	517838.75	2209860.91
435	517838.11	2209848.49
436	517824.71	2209798.80
437	517813.44	2209762.15
438	517805.16	2209741.27
439	517791.39	2209706.02
440	517779.68	2209675.42
441	517763.75	2209633.06
442	517746.51	2209586.23
443	517734.91	2209558.55
444	517724.54	2209530.51
445	517716.14	2209514.99
446	517702.71	2209481.76
446.1	517694.64	2209463.71
447	517688.85	2209444.04
448	517688.13	2209428.24
449	517676.01	2209394.71
450	517670.26	2209381.24
451	517661.30	2209359.22
452	517655.13	2209342.78
453	517649.54	2209323.39
454	517642.20	2209301.96
455	517635.68	2209285.33
456	517625.47	2209257.22
457	517617.64	2209240.18
458	517607.14	2209212.91
459	517602.95	2209205.17
460	517599.11	2209196.81
461	517587.44	2209168.34
462	517578.46	2209151.16
463	517569.05	2209133.89
464	517567.70	2209131.15
465	517569.43	2209129.94
466	517582.37	2209149.13
467	517600.07	2209180.11
468	517610.36	2209201.77
469	517624.96	2209236.24

Номер характерной точки границы	Координаты, м	
	X	Y
470	517652.92	2209308.79
471	517668.35	2209350.62
472	517677.29	2209373.52
473	517685.30	2209393.18
474	517693.53	2209415.04
475	517728.81	2209504.96
476	517749.29	2209560.73
477	517770.56	2209615.02
478	517792.95	2209674.99
479	517809.31	2209716.47
480	517831.62	2209772.80
481	517860.46	2209852.47
482	517884.44	2209913.40
483	517912.92	2209984.38
484	517935.64	2210041.19
485	517962.58	2210112.17
486	517971.92	2210134.91
487	517979.25	2210158.78
488	517988.27	2210192.20
489	517993.06	2210211.02
490	517997.07	2210233.20
491	518000.38	2210264.27
492	518003.01	2210311.03
493	518003.76	2210394.02
494	518006.43	2210462.48
495	518009.08	2210538.95
496	518010.23	2210618.94
497	518012.50	2210717.27
498	518014.41	2210792.01
499	518016.30	2210863.36
500	518016.88	2210884.98
501	518014.96	2210921.18
502	518012.94	2210887.71
503	518012.20	2210853.22
504	518010.16	2210814.23
505	518010.84	2210784.21
506	518009.53	2210713.84
507	518003.17	2210695.82
508	517997.62	2210675.27
509	517995.53	2210665.64
510	517993.42	2210645.05
511	517990.69	2210596.31
512	517991.98	2210583.73
513	517996.73	2210574.65
514	517997.88	2210553.94
515	518000.89	2210534.55

Номер характерной точки границы	Координаты, м	
	X	Y
516	517998.75	2210482.19
517	517998.47	2210472.82
518	517998.94	2210455.61
519	517990.99	2210436.35
520	517981.05	2210424.73
521	517966.80	2210416.58
522	517955.36	2210414.02
523	517939.01	2210410.03
524	517910.53	2210409.06
525	517904.50	2210413.64
526	517892.68	2210425.56
527	517889.13	2210428.16
528	517884.24	2210427.47
529	517876.48	2210424.83
530	517856.58	2210422.37
531	517837.59	2210414.92
532	517817.65	2210415.70
533	517808.49	2210414.41
534	517790.75	2210410.45
535	517773.47	2210404.72
536	517761.31	2210398.87
537	517751.45	2210390.87
538	517743.01	2210382.42
539	517735.23	2210372.72
540	517725.37	2210358.53
541	517720.91	2210353.97
542	517718.11	2210340.99
543	517715.82	2210325.69
544	517708.25	2210310.50
545	517698.69	2210289.88
546	517697.77	2210268.55
547	517701.09	2210255.31
548	517689.27	2210248.52
549	517669.90	2210247.99
550	517655.27	2210250.14
551	517645.49	2210254.89
552	517626.17	2210259.24
553	517599.71	2210263.79
554	517589.74	2210266.43
555	517566.32	2210269.08
556	517535.95	2210271.80
557	517519.08	2210273.13
558	517486.44	2210269.41
559	517485.87	2210191.83
406	517544.90	2210189.68

Номер характерной точки границы	Координаты, м	
	X	Y
560	517828.11	2210243.00
561	517829.29	2210246.50
562	517831.09	2210250.96
563	517833.04	2210255.85
564	517834.96	2210260.67
565	517834.99	2210288.03
566	517792.94	2210303.58
567	517791.28	2210299.14
568	517788.14	2210290.26
569	517783.33	2210277.74
570	517775.33	2210255.77
571	517780.26	2210253.94

Номер характерной точки границы	Координаты, м	
	X	Y
572	517784.91	2210252.27
573	517811.50	2210242.65
574	517815.85	2210242.21
575	517824.00	2210241.43
560	517828.11	2210243.00

*Перечень координат характерных точек границ зон планируемого размещения
линейного объекта (временный отвод) (система координат - МСК 52)*

Номер характерной точки границы	Координаты, м	
	X	Y
1	520694.40	2207942.53
2	520696.98	2207946.2
3	520699.30	2207947.98
4	520702.19	2207949.23
5	520705.24	2207949.58
6	520708.22	2207949.19
7	520715.94	2207945.19
8	520744.99	2207932.94
9	520759.45	2207927.79
10	520779.28	2207917.88
11	520780.28	2207920.17
12	520702.71	2207955.22
13	520694.13	2207942.71
1	520694.40	2207942.53
15	520658.59	2207966.90
16	520667.88	2207980.44
17	520644.06	2207997.67
18	520548.6	2208066.71
19	520526.09	2208083.02
20	520474.54	2208120.31
21	520474.48	2208120.23
22	520474.43	2208120.16
23	520525.59	2208082.39
24	520548.00	2208065.85
25	520592.20	2208033.21

Номер характерной точки границы	Координаты, м	
	X	Y
26	520635.10	2207997.21
27	520658.08	2207981.66
28	520660.53	2207979.21
29	520661.81	2207976.01
30	520661.68	2207972.60
31	520660.45	2207969.78
15	520658.59	2207966.90
32	520400.62	2208173.75
33	520380.86	2208188.07
34	520358.52	2208204.24
35	520319.31	2208232.60
36	520230.99	2208296.49
37	520270.43	2208261.32
38	520326.26	2208220.92
39	520353.75	2208203.02
40	520378.82	2208187.57
41	520385.14	2208183.68
32	520400.62	2208173.75
42	520307.79	2208284.54
43	520313.79	2208279.92
44	520315.50	2208278.75
45	520325.65	2208301.90
46	520336.56	2208317.56
47	520351.01	2208331.65

Номер характерной точки границы	Координаты, м	
	X	Y
48	520344.38	2208336.10
49	520328.55	2208321.29
50	520317.95	2208306.20
51	520313.66	2208292.85
42	520307.79	2208284.54
52	520133.06	2208367.34
53	520032.72	2208439.92
54	520027.52	2208432.34
55	520029	2208433.09
56	520030.64	2208433.42
57	520032.41	2208433.3
58	520033.87	2208432.79
59	520050.68	2208420.63
52	520133.06	2208367.34
60	519973.74	2208477.69
61	519975.97	2208480.95
62	519928.52	2208515.29
63	519953.34	2208492.45
60	519973.74	2208477.69
64	519631.92	2208729.91
65	519580.54	2208767.26
66	519578.75	2208764.79
67	519589.40	2208756.86
64	519631.92	2208729.91
68	519579.19	2208829.38
69	519594.78	2208818.45
70	519607.00	2208835.77
71	519606.09	2208836.44
72	519606.94	2208837.65
73	519591.50	2208847.50
68	519579.19	2208829.38
74	519522.34	2208892.51
75	519523.17	2208893.59
75.1	519538.30	2208885.44
75.2	519541.57	2208895.88
75.3	519531.16	2208903.90
76	519577.13	2208963.61
77	519552.85	2208981.93
78	519498.23	2208909.91
74	519522.34	2208892.51

Номер характерной точки границы	Координаты, м	
	X	Y
79	519416.04	2208965.94
80	519377.85	2208995.43
81	519376.92	2208996.69
82	519376.38	2208998.16
83	519376.27	2208999.73
84	519376.62	2209001.26
85	519373.56	2209003.62
86	519372.10	2209003.00
87	519370.54	2209002.76
88	519368.98	2209002.92
89	519367.51	2209003.46
90	519334.50	2209028.88
91	519333.57	2209030.13
92	519333.01	2209031.59
93	519332.86	2209033.14
94	519333.13	2209034.68
95	519330.18	2209036.88
96	519329.58	2209036.31
97	519328.9	2209035.84
98	519328.15	2209035.48
99	519327.35	2209035.25
100	519326.44	2209035.15
101	519325.52	2209035.20
102	519324.63	2209035.42
103	519323.79	2209035.78
104	519311.76	2209044.64
105	519313.18	2209046.45
106	519378.41	2209129.06
107	519389.12	2209121.50
108	519400.47	2209111.46
109	519405.21	2209100.8
110	519424.50	2209059.35
111	519435.72	2209037.60
112	519449.37	2209004.58
113	519421.01	2208962.10
79	519416.04	2208965.94
114	520307.79	2208284.54
115	520305.38	2208284.51
116	520301.90	2208286.06
117	520290.48	2208294.33
118	520267.48	2208310.97
119	520231.49	2208333.56
120	520231.33	2208333.34
121	520304.73	2208280.20
114	520307.79	2208284.54

Номер характерной точки границы	Координаты, м	
	X	Y
126	518825.27	2209300.83
127	518909.65	2209245.01
128	518907.43	2209241.62
129	519030.12	2209161.09
130	519092.68	2209121.55
131	519119.45	2209162.34
132	519128.32	2209174.88
133	519129.94	2209174.96
134	519140.91	2209167.20
135	519192.50	2209130.74
136	519198.21	2209139.49
137	519203.16	2209139.75
137.1	519222.07	2209168.77
137.2	519280.66	2209129.43
138	519361.73	2209246.84
139	519279.59	2209298.88
140	519251.91	2209257.37
141	519217.91	2209281.14
142	519166.98	2209205.35
143	519163.29	2209207.81
144	519159.26	2209202.53
145	519142.14	2209173.40
146	519130.31	2209180.62
147	519102.56	2209204.98
147.1	519083.05	2209224.07
147.2	519071.79	2209234.35
147.3	519014.68	2209273.97
148	519070.46	2209358.78
149	519078.49	2209370.77
150	518910.45	2209475.43
151	518817.23	2209325.89
152	518719.69	2209389.92
153	518733.89	2209411.55
154	518708.90	2209427.83
155	518774.73	2209538.60
156	518682.38	2209591.86
157	518623.90	2209537.83
158	518611.03	2209503.54
159	518594.10	2209511.44
160	518583.32	2209506.23
161	518565.78	2209479.51
162	518565.28	2209467.57
163	518586.39	2209455.20
164	518564.12	2209417.21
165	518664.44	2209353.01

Номер характерной точки границы	Координаты, м	
	X	Y
166	518687.04	2209391.04
126	518825.27	2209300.83
167	519065.29	2209158.57
168	519083.40	2209186.16
169	519063.88	2209198.97
170	519045.77	2209171.38
167	519065.29	2209158.57
171	518326.25	2209485.16
172	518339.71	2209486.08
173	518363.00	2209488.36
174	518365.98	2209490.18
175	518387.32	2209509.68
176	518416.49	2209480.18
177	518439.77	2209522.89
178	518453.35	2209541.22
179	518458.08	2209537.96
180	518468.84	2209543.17
181	518486.38	2209569.89
182	518486.86	2209581.85
183	518477.99	2209587.92
184	518479.01	2209591.09
185	518522.52	2209631.99
186	518473.10	2209660.65
187	518480.15	2209719.43
188	518475.79	2209725.06
189	518476.19	2209719.58
190	518464.77	2209627.97
191	518412.16	2209538.76
192	518362.22	2209492.60
193	518330.34	2209487.83
171	518326.25	2209485.16
194	519962.55	2208527.78
195	519965.43	2208531.39
196	519974.91	2208524.10
197	519970.92	2208519.15
198	519969.11	2208520.54
199	519970.32	2208522.13
194	519962.55	2208527.78
203	518410.75	2209814.13
204	518309.40	2209793.26
205	518261.59	2209783.48
206	518257.58	2209782.66

Номер характерной точки границы	Координаты, м	
	X	Y
207	518255.66	2209780.72
208	518251.08	2209782.83
209	518246.07	2209786.96
210	518236.72	2209792.83
211	518233.38	2209800.22
212	518230.11	2209802.98
213	518226.56	2209802.33
214	518220.81	2209808.64
215	518214.95	2209820.41
216	518208.13	2209834.91
217	518204.47	2209842.06
217.1	518200.26	2209850.70
217.2	518195.45	2209860.59
217.3	518182.87	2209881.15
217.4	518184.42	2209882.65
217.5	518181.63	2209886.86
217.6	518178.78	2209889.81
217.7	518175.88	2209887.00
218	518168.11	2209893.74
219	518158.05	2209906.48
220	518150.89	2209916.49
221	518149.16	2209918.20
222	518151.13	2209920.45
223	518145.10	2209925.24
224	518148.17	2209937.34
225	518140.55	2209940.29
226	518119.36	2209956.07
227	518121.74	2209961.22
228	518121.68	2209965.96
229	518116.02	2209976.66
230	518105.12	2209993.51
231	518089.31	2210013.88
232	518088.25	2210014.63
233	518086.56	2210013.50
234	518078.89	2209991.58
235	518075.98	2209972.85
236	518077.83	2209953.30
237	518083.50	2209946.32
238	518095.94	2209926.23
239	518112.02	2209901.98
240	518130.97	2209872.90
241	518144.06	2209854.69
242	518164.90	2209827.46
243	518180.12	2209805.12
244	518186.95	2209797.03
245	518212.38	2209772.53

Номер характерной точки границы	Координаты, м	
	X	Y
246	518240.31	2209750.62
247	518255.39	2209740.70
248	518264.06	2209738.09
249	518275.37	2209739.19
250	518294.86	2209749.59
251	518301.38	2209751.14
252	518306.32	2209750.00
253	518316.70	2209761.86
254	518327.50	2209766.03
255	518340.45	2209781.93
256	518356.71	2209793.72
257	518363.36	2209799.67
258	518390.42	2209806.09
259	518394.34	2209804.43
260	518403.31	2209799.16
203	518410.75	2209814.13
291	517474.87	2209014.05
292	517495.12	2208996.08
293	517525.6	2209032.38
294	517557.57	2209070.02
295	517579.50	2209097.16
295.1	517589.20	2209090.84
295.2	517592.90	2209096.53
295.3	517583.54	2209102.63
296	517605.30	2209134.87
297	517624.02	2209167.62
298	517635.00	2209190.72
299	517650.00	2209226.11
300	517678.18	2209299.26
301	517693.59	2209341.06
302	517697.22	2209350.3
303	517702.37	2209363.52
304	517710.44	2209383.33
305	517718.74	2209405.35
306	517754.06	2209495.39
307	517774.54	2209551.16
308	517795.78	2209605.37
309	517818.15	2209665.30
310	517834.41	2209706.54
311	517856.88	2209763.23
312	517885.72	2209842.94
313	517906.12	2209894.78
314	517909.53	2209903.43
315	517937.98	2209974.33
316	517960.79	2210031.38

Номер характерной точки границы	Координаты, м	
	X	Y
317	517987.70	2210102.29
318	517997.36	2210125.83
319	518005.18	2210151.29
320	518014.39	2210185.36
321	518019.45	2210205.26
322	518023.81	2210229.36
323	518027.3	2210262.07
324	518030.00	2210310.15
325	518030.77	2210393.38
326	518033.41	2210461.48
327	518036.08	2210538.27
328	518037.22	2210618.42
329	518039.51	2210716.63
330	518041.41	2210791.33
331	518043.29	2210862.63
331.1	518043.88	2210884.08
331.2	518051.12	2210883.92
331.3	518051.04	2210893.43
331.4	518048.78	2210933.97
332	518048.24	2210953.62
333	518047.29	2210965.12
334	518019.46	2210965.92
335	518014.96	2210921.18
335.1	518016.88	2210884.98
336	518016.3	2210863.36
337	518014.41	2210792.01
338	518012.50	2210717.27
339	518010.23	2210618.94
340	518009.08	2210538.95
341	518006.43	2210462.48
342	518003.76	2210394.02
343	518003.01	2210311.03
344	518000.38	2210264.27
345	517997.07	2210233.20
346	517993.06	2210211.02
347	517988.27	2210192.2
348	517979.25	2210158.78
349	517971.92	2210134.91
350	517962.58	2210112.17
351	517935.64	2210041.19
352	517912.92	2209984.38
353	517884.44	2209913.40
354	517860.46	2209852.47
355	517831.62	2209772.80
356	517809.31	2209716.47
357	517792.95	2209674.99

Номер характерной точки границы	Координаты, м	
	X	Y
358	517770.56	2209615.02
359	517749.29	2209560.73
360	517728.81	2209504.96
361	517693.53	2209415.04
362	517685.30	2209393.18
363	517677.29	2209373.52
364	517668.35	2209350.62
365	517652.92	2209308.79
366	517624.96	2209236.24
367	517610.36	2209201.77
368	517600.07	2209180.11
369	517582.37	2209149.13
370	517569.43	2209129.94
371	517567.70	2209131.15
372	517569.05	2209133.89
373	517578.46	2209151.16
374	517587.44	2209168.34
375	517599.11	2209196.81
376	517602.95	2209205.17
377	517607.14	2209212.91
378	517617.64	2209240.18
379	517625.47	2209257.22
380	517635.68	2209285.33
381	517642.20	2209301.96
382	517649.54	2209323.39
383	517655.13	2209342.78
384	517661.3	2209359.22
385	517670.26	2209381.24
386	517676.01	2209394.71
387	517688.13	2209428.24
388	517688.85	2209444.04
388.1	517694.64	2209463.71
389	517702.71	2209481.76
390	517716.14	2209514.99
391	517724.54	2209530.51
392	517734.91	2209558.55
393	517746.51	2209586.23
394	517763.75	2209633.06
395	517779.68	2209675.42
396	517791.39	2209706.02
397	517805.16	2209741.27
398	517813.44	2209762.15
399	517824.71	2209798.80
400	517838.11	2209848.49
401	517838.75	2209860.91
402	517835.67	2209876.66

Номер характерной точки границы	Координаты, м	
	X	Y
403	517823.18	2209907.61
404	517812.02	2209939.15
405	517809.13	2209940.54
406	517806.23	2209939.34
407	517786.99	2209920.97
408	517784.76	2209919.26
409	517802.73	2209892.93
410	517781.61	2209833.12
411	517780.58	2209821.21
412	517769.74	2209774.26
413	517747.05	2209711.10
414	517671.59	2209503.80
415	517644.94	2209425.50
416	517632.71	2209414.65
417	517620.46	2209396.07
418	517614.75	2209359.32
419	517582.79	2209282.65
420	517546.90	2209199.72
421	517540.86	2209178.97
422	517524.79	2209091.61
423	517515.52	2209066.69
424	517504.98	2209049.80
291	517474.87	2209014.05
425	517793.67	2209958.27
426	517778.10	2209958.25
427	517754.57	2209935.23
428	517759.96	2209923.9
429	517792.48	2209955.00
425	517793.67	2209958.27
430	517956.52	2210414.28
431	517966.80	2210416.58
432	517981.05	2210424.73
433	517990.99	2210436.35
434	517998.94	2210455.61
435	517998.47	2210472.82
436	518000.89	2210534.55
437	517997.88	2210553.94
438	517996.73	2210574.65
439	517991.98	2210583.73
440	517990.69	2210596.31
441	517993.42	2210645.05
442	517995.53	2210665.64
443	517997.62	2210675.27
444	518003.17	2210695.82

Номер характерной точки границы	Координаты, м	
	X	Y
445	518009.53	2210713.84
446	518010.84	2210784.21
447	518010.56	2210796.28
448	517998.42	2210746.42
449	517982.48	2210728.66
450	517975.98	2210712.78
451	517961.35	2210660.46
452	517957.37	2210641.75
453	517954.53	2210601.68
454	517953.04	2210510.83
455	517953.18	2210472.27
455.1	517954.84	2210430.04
430	517956.52	2210414.28
456	517485.95	2210202.12
457	517471.00	2210202.67
457.1	517462.05	2210202.63
457.2	517462.17	2210191.37
457.3	517436.86	2210191.43
457.4	517437.08	2210202.94
458	517420.99	2210204.49
459	517369.67	2210206.35
459.1	517366.66	2210244.48
459.2	517367.12	2210257.10
459.3	517364.51	2210290.97
460	517370.30	2210367.06
460.1	517487.42	2210366.05
461	517490.35	2210363.02
462	517496.47	2210270.55
462.1	517486.44	2210269.41
456	517485.95	2210202.12
463	518116.66	2210062.60
464	518132.61	2210069.90
465	518140.25	2210081.67
466	518124.90	2210096.06
467	518118.86	2210100.18
468	518130.23	2210118.78
469	518138.20	2210132.24
470	518139.17	2210134.74
471	518137.85	2210136.42
472	518135.48	2210138.48
473	518121.52	2210148.54
474	518134.63	2210168.79
475	518114.48	2210181.62
476	518123.70	2210195.64

Номер характерной точки границы	Координаты, м	
	X	Y
477	518103.71	2210209.02
478	518103.39	2210210.81
479	518114.56	2210227.43
480	518091.32	2210246.99
481	518089.23	2210251.26
482	518080.24	2210260.23
483	518081.04	2210261.42
484	518063.51	2210269.65
485	518061.43	2210284.32
486	518050.23	2210285.98
487	518052.59	2210267.87
488	518054.13	2210261.24
489	518057.98	2210255.38
490	518076.17	2210239.67
491	518089.98	2210224.21
492	518094.67	2210215.56
493	518100.55	2210204.42
494	518105.83	2210190.57
495	518108.17	2210176.99
496	518108.35	2210174.02
497	518108.66	2210168.73
498	518108.79	2210160.30
499	518108.49	2210157.21
500	518105.00	2210121.17
501	518104.45	2210115.46
502	518102.96	2210090.07
503	518102.10	2210080.53
504	518117.10	2210068.50
463	518116.66	2210062.60
505	517835.08	2209632.50
505.1	517831.69	2209623.73
505.2	517867.72	2209609.95
505.3	517872.28	2209620.89
506	517861.63	2209625.11
507	517868.56	2209642.89
508	517896.55	2209631.74
509	517915.58	2209679.17
510	517913.35	2209680.24
511	517895.63	2209678.81
512	517875.31	2209675.89
513	517858.38	2209667.11
514	517844.40	2209651.66
505	517835.08	2209632.50
515	517922.92	2209688.14

Номер характерной точки границы	Координаты, м	
	X	Y
516	517941.92	2209680.59
517	517948.14	2209695.87
519	517951.10	2209703.08
520	517930.51	2209694.08
515	517922.92	2209688.14
521	517955.48	2209705.00
522	517951.60	2209695.20
523	517979.72	2209684.11
524	517984.97	2209699.56
525	517990.67	2209714.15
526	517988.30	2209712.81
527	517972.60	2209712.48
521	517955.48	2209705.00
528	517991.74	2209714.77
529	518016.48	2209704.75
530	518019.04	2209711.34
531	518022.38	2209719.96
532	518025.56	2209728.37
532.1	518025.05	2209728.16
532.2	518006.20	2209723.00
528	517991.74	2209714.77
533	518029.56	2209730.02
534	518029.03	2209728.55
537	518052.59	2209719.65
538	518058.56	2209737.51
538.1	518060.00	2209740.26
539	518052.61	2209739.54
533	518029.56	2209730.02
540	518063.74	2209740.10
544	518081.85	2209732.99
545	518086.02	2209743.67
546	518103.70	2209736.10
547	518111.11	2209756.05
548	518114.37	2209764.10
549	518105.46	2209762.69
551	518076.57	2209749.75
552	518070.01	2209743.48
553	518064.09	2209741.09
540	518063.74	2209740.10
554	518119.48	2209764.92
555	518114.43	2209751.45

Номер характерной точки границы	Координаты, м	
	X	Y
556	518106.98	2209733.56
557	518124.59	2209725.83
558	518117.78	2209707.70
559	518110.89	2209689.09
560	518103.26	2209670.18
561	518122.18	2209661.80
562	518129.19	2209680.52
563	518129.07	2209680.65
564	518129.51	2209681.83
565	518125.02	2209688.84
566	518122.48	2209694.97
567	518121.53	2209702.57
568	518121.58	2209709.15
569	518124.55	2209717.98
570	518127.16	2209723.94
571	518131.01	2209727.93
572	518135.80	2209732.42
574	518140.32	2209740.91
554	518119.48	2209764.92
575	518128.73	2209669.46
576	518125.05	2209659.59
577	518123.72	2209652.61
578	518117.21	2209635.29
579	518136.54	2209626.29
580	518153.17	2209619.24
581	518155.74	2209626.01
582	518140.74	2209643.41
575	518128.73	2209669.46
583	518171.93	2209588.48
584	518172.80	2209583.79
585	518176.16	2209564.27
586	518160.22	2209571.85
587	518168.13	2209590.10
588	518168.38	2209590.68
589	518148.59	2209599.45
590	518155.56	2209617.54
591	518158.03	2209623.36
592	518158.48	2209622.83
593	518165.26	2209612.52
594	518169.18	2209603.34
583	518171.93	2209588.48
595	518175.16	2209542.41
596	518175.38	2209555.03

Номер характерной точки границы	Координаты, м	
	X	Y
597	518173.95	2209551.92
598	518170.58	2209544.52
595	518175.16	2209542.41
600	518174.66	2209512.76
601	518170.96	2209505.52
602	518151.00	2209515.53
603	518162.69	2209540.52
604	518175.03	2209534.75
600	518174.66	2209512.76
605	518151.73	2209467.83
606	518179.33	2209461.38
607	518183.54	2209486.52
608	518174.48	2209502.79
609	518174.48	2209504.68
610	518166.69	2209491.10
605	518151.73	2209467.83
623	517617.04	2209146.08
624	517627.79	2209139.31
625	517636.22	2209152.26
626	517625.34	2209158.90
623	517617.04	2209146.08
629	519441.20	2208878.94
630	519439.28	2208876.28
631	519431.76	2208882.06
632	519431.37	2208882.72
633	519431.13	2208883.51
634	519431.12	2208884.48
635	519431.45	2208885.49
636	519432.11	2208886.43
637	519434.87	2208884.45
629	519441.20	2208878.94
638	517756.60	2209388.76
639	517758.53	2209397.10
640	517745.78	2209400.05
641	517744.48	2209395.91
638	517756.60	2209388.76
642	517706.81	2209330.79
643	517712.38	2209328.06
644	517714.07	2209327.10
645	517718.69	2209336.36

Номер характерной точки границы	Координаты, м	
	X	Y
646	517711.17	2209340.73
647	517707.34	2209331.98
642	517706.81	2209330.79
648	519408.99	2208627.46
649	519418.08	2208621.05
650	519426.01	2208615.46
651	519423.50	2208611.90
652	519415.71	2208600.88
653	519408.08	2208606.26
654	519397.46	2208590.56
655	519390.84	2208595.04
656	519391.16	2208603.73
657	519391.16	2208609.72
658	519391.91	2208621.94
659	519398.12	2208633.05
660	519398.82	2208635.26
661	519398.77	2208638.02
662	519397.86	2208640.36
663	519395.89	2208642.71
664	519401.55	2208645.11
665	519403.89	2208641.57
666	519406.92	2208639.53
667	519403.15	2208631.58
648	519408.99	2208627.46

Номер характерной точки границы	Координаты, м	
	X	Y
846	518040.54	2210465.29
847	518040.45	2210493.66
848	518041.70	2210534.10
849	518043.18	2210588.19
850	518045.08	2210665.11
851	518048.05	2210673.87
852	518048.02	2210694.39
853	518057.09	2210712.63
854	518066.93	2210711.73
855	518066.28	2210706.33
856	518058.90	2210645.96
857	518057.01	2210633.32
858	518054.79	2210619.22
859	518054.14	2210614.59
860	518051.79	2210603.48
861	518050.58	2210589.03
862	518050.04	2210574.56
863	518049.62	2210560.29
864	518049.33	2210522.09
865	518050.27	2210500.89
866	518047.89	2210484.32
867	518047.47	2210460.09
868	518046.87	2210454.42
869	518043.95	2210463.91
846	518040.54	2210465.29

Зона планируемого размещения инженерных сетей (временный отвод) проектом планировки территории предусмотрена дополнительно к зоне планируемого размещения линейного объекта (временный отвод) в целях строительства инженерных сетей в составе линейного объекта.

Перечень координат характерных точек границ зоны планируемого размещения инженерных сетей (временный отвод) (система координат МСК-52)

Номер характерной точки границы	Координаты, м	
	X	Y
870	520794.96	2207927.92
871	520785.41	2207931.93
872	520783.05	2207926.41
873	520792.64	2207922.38
870	520794.96	2207927.92

Номер характерной точки границы	Координаты, м	
	X	Y
874	520803.58	2207938.38
875	520800.62	2207942.59
876	520791.76	2207946.48
877	520789.35	2207940.98

Номер характерной точки границы	Координаты, м	
	X	Y
878	520796.68	2207937.76
879	520798.68	2207934.93
874	520803.58	2207938.38
880	520692.03	2207944.16
881	520661.04	2207965.20
882	520654.58	2207956.09
883	520646.69	2207961.50
884	520646.30	2207960.97
885	520654.11	2207955.43
886	520649.83	2207949.41
887	520644.38	2207953.00
888	520642.00	2207949.57
889	520643.42	2207947.72
890	520645.50	2207945.04
891	520651.21	2207940.98
892	520653.72	2207944.39
893	520657.16	2207942.22
894	520662.29	2207949.21
895	520677.10	2207938.81
896	520675.13	2207935.88
897	520677.82	2207934.13
898	520678.85	2207935.61
899	520683.79	2207932.21
880	520692.03	2207944.16
900	520367.51	2208315.44
901	520363.81	2208324.42
902	520351.01	2208331.65
903	520336.56	2208317.56
904	520325.65	2208301.90
905	520315.53	2208278.81
906	520317.71	2208277.23
907	520334.99	2208265.39
908	520337.91	2208263.74
900	520367.51	2208315.44
909	520316.50	2208301.70
910	520317.79	2208305.72
911	520316.80	2208306.66
912	520307.44	2208294.57
913	520298.59	2208294.58
914	520294.74	2208291.24
915	520301.90	2208286.06
916	520302.91	2208285.62
917	520305.38	2208284.51

Номер характерной точки границы	Координаты, м	
	X	Y
918	520307.79	2208284.54
919	520310.12	2208287.84
920	520313.66	2208292.85
909	520316.50	2208301.70
921	520232.45	2208333.03
922	520227.89	2208339.70
923	520159.12	2208389.63
924	520162.91	2208394.34
925	520158.23	2208398.10
926	520154.25	2208393.16
927	520132.29	2208409.10
928	520138.88	2208402.55
929	520153.57	2208392.31
930	520152.49	2208390.97
931	520152.21	2208390.61
932	520163.46	2208382.47
933	520228.58	2208335.33
921	520232.45	2208333.03
934	520019.96	2208427.27
935	519995.58	2208390.23
936	519991.24	2208388.43
937	519988.94	2208393.97
938	519991.58	2208395.07
939	520006.88	2208418.31
940	520005.62	2208419.10
941	520013.52	2208431.62
942	520015.25	2208430.44
934	520019.96	2208427.27
943	520003.59	2208438.46
944	519995.43	2208426.46
945	519992.89	2208428.19
946	519976.61	2208403.65
947	519977.18	2208402.48
948	519971.82	2208399.80
949	519969.71	2208404.09
950	519995.93	2208443.64
952	520000.91	2208440.28
943	520003.59	2208438.46
953	520026.73	2208487.91
954	520026.39	2208484.80
955	520024.59	2208484.31
956	520023.64	2208484.97

Номер характерной точки границы	Координаты, м	
	X	Y
957	520023.03	2208479.51
958	520022.57	2208479.84
959	520023.17	2208485.29
960	520009.36	2208494.91
961	519997.84	2208504.82
962	519995.44	2208506.89
963	519992.90	2208508.76
964	519993.03	2208508.96
965	519994.26	2208510.98
966	519980.90	2208521.06
967	519980.14	2208520.05
968	519972.91	2208526.26
969	519972.63	2208525.88
970	519967.86	2208529.53
971	519968.36	2208530.18
973	519968.68	2208530.60
974	519986.40	2208553.73
975	519988.40	2208556.09
976	520004.00	2208578.74
977	520011.00	2208588.32
978	520012.83	2208589.76
979	520016.55	2208585.05
980	520015.36	2208584.11
981	520008.89	2208575.27
982	519993.17	2208552.44
983	519991.07	2208549.96
984	519973.52	2208527.04
953	520026.73	2208487.91
985	519974.15	2208523.16
986	519979.52	2208519.22
987	519979.22	2208518.82
988	519973.84	2208522.77
985	519974.15	2208523.16
989	519977.67	2208456.24
990	519972.75	2208459.62
991	519965.12	2208449.26
992	519969.95	2208445.71
989	519977.67	2208456.24
993	519587.90	2208823.28
994	519579.19	2208829.38
995	519577.59	2208827.02
996	519571.71	2208818.38

Номер характерной точки границы	Координаты, м	
	X	Y
997	519575.09	2208810.25
998	519576.87	2208808.84
993	519587.90	2208823.28
999	519559.22	2208864.92
1000	519537.44	2208879.53
1001	519537.56	2208877.95
1002	519538.25	2208877.12
1003	519558.40	2208863.70
999	519559.22	2208864.92
1010	519446.80	2208944.06
1011	519421.80	2208963.28
1012	519421.01	2208962.10
1013	519432.35	2208953.34
1014	519444.98	2208943.68
1010	519446.80	2208944.06
1028	519321.81	2209098.32
1029	519285.50	2209116.72
1030	519282.09	2209111.72
1031	519319.10	2209092.97
1028	519321.81	2209098.32
1032	518055.75	2210883.68
1033	518055.96	2210897.63
1034	518050.80	2210897.71
1035	518051.06	2210890.77
1036	518051.12	2210883.83
1032	518055.75	2210883.68
1037	518048.99	2210978.89
1038	518044.86	2210983.23
1039	518042.02	2210980.54
1040	518041.60	2210965.28
1041	518047.60	2210965.11
1042	518047.95	2210977.90
1037	518048.99	2210978.89
1043	518025.09	2210965.76
1044	518025.53	2210976.17
1045	518019.98	2210976.40
1047	518019.46	2210965.92
1043	518025.09	2210965.76

Реконструкция линейных объектов в связи с изменением их местоположения осуществляется частично в границах зоны планируемого размещения линейного объекта (постоянный отвод).

Зоны планируемого размещения линейных объектов, подлежащих реконструкции в связи с изменением их местоположения, проектом планировки территории предусмотрены за границами зоны планируемого размещения линейного объекта (постоянный отвод).

Перечень координат характерных точек границ зоны планируемого размещения сетей газоснабжения, подлежащих реконструкции в связи с изменением их местоположения (система координат МСК-52)

Номер характерной точки границы	Координаты, м	
	X	Y
1	520835.09	2207922.52
2	520790.46	2207943.52
3	520780.94	2207921.68
4	520813.55	2207902.79
5	520811.27	2207899.23
6	520821.56	2207893.17
7	520829.81	2207907.22
8	520827.60	2207908.39
1	520835.09	2207922.52
9	520665.64	2207962.07
10	520658.57	2207966.88
11	520659.74	2207968.59
12	520664.81	2207975.97
13	520667.49	2207979.87
14	520665.95	2207980.88
15	520666.23	2207981.35
16	520654.72	2207989.96
17	520585.06	2208040.35
18	520581.72	2208035.85
19	520662.42	2207975.45
20	520657.51	2207967.88
21	520650.02	2207956.34
22	520660.40	2207949.14
23	520665.84	2207957.44
24	520663.59	2207958.90
9	520665.64	2207962.07

Номер характерной точки границы	Координаты, м	
	X	Y
25	520391.19	2208180.60
26	520373.95	2208193.08
27	520369.83	2208187.39
28	520372.86	2208185.21
29	520366.64	2208176.24
30	520378.61	2208168.14
31	520383.31	2208174.50
32	520386.78	2208174.73
25	520391.19	2208180.60
33	520286.02	2208256.69
34	520275.44	2208264.34
35	520272.67	2208260.32
36	520283.39	2208252.97
33	520286.02	2208256.69
37	520292.45	2208289.09
38	520301.00	2208282.90
39	520308.08	2208293.34
40	520299.63	2208299.53
37	520292.45	2208289.09
41	519995.20	2208444.20
42	519964.99	2208464.95
43	519975.97	2208480.95
44	519970.28	2208485.07
45	519954.46	2208463.05
46	519990.42	2208437.33

Номер характерной точки границы	Координаты, м	
	X	Y
41	519995.20	2208444.20
47	519993.77	2208500.63
48	519996.75	2208504.78
49	519992.40	2208507.93
50	519989.71	2208503.53
47	519993.77	2208500.63
51	519978.58	2208517.97
52	519894.75	2208578.83
53	519895.71	2208580.12
54	519882.44	2208589.91
55	519888.32	2208598.38
56	519878.16	2208605.54
57	519872.21	2208597.47
58	519860.21	2208606.33
59	519857.88	2208603.33
60	519867.21	2208596.73
61	519872.73	2208592.75
62	519957.99	2208531.09
63	519962.88	2208527.54
64	519970.32	2208522.13
65	519969.11	2208520.54
66	519976.35	2208515.00
51	519978.58	2208517.97
67	519825.00	2208626.60
68	519825.30	2208627.04
69	519810.61	2208638.46
70	519809.85	2208637.47
71	519815.77	2208633.19
72	519819.10	2208630.77
67	519825.00	2208626.60
73	519634.94	2208727.73
74	519631.92	2208729.91
75	519627.56	2208733.08
76	519623.96	2208727.88
77	519631.59	2208722.84
73	519634.94	2208727.73
78	519651.59	2208752.01
79	519653.53	2208754.85
80	519646.27	2208760.11
81	519644.31	2208757.28
78	519651.59	2208752.01

Номер характерной точки границы	Координаты, м	
	X	Y
82	517639.15	2209163.28
83	517642.00	2209168.25
84	517636.61	2209171.30
85	517636.05	2209170.22
86	517629.87	2209173.42
87	517629.73	2209173.16
88	517637.32	2209164.55
82	517639.15	2209163.28
89	517621.40	2209152.83
90	517630.49	2209148.18
91	517633.71	2209153.79
92	517625.34	2209158.90
89	517621.40	2209152.83
93	517592.83	2209167.44
94	517616.88	2209155.14
95	517622.03	2209164.14
96	517598.13	2209176.72
93	517592.83	2209167.44
97	517588.07	2209169.88
98	517592.16	2209179.86
99	517578.36	2209187.12
100	517573.39	2209177.38
97	517588.07	2209169.88
101	517496.47	2210270.55
102	517519.08	2210273.13
103	517535.95	2210271.80
104	517566.32	2210269.08
105	517589.74	2210266.43
106	517599.71	2210263.79
107	517626.17	2210259.24
108	517629.39	2210258.52
109	517639.11	2210257.52
110	517666.58	2210250.16
111	517674.22	2210248.10
112	517684.97	2210248.40
113	517695.54	2210286.22
114	517698.49	2210285.14
115	517698.69	2210289.88
116	517698.85	2210290.22
117	517698.86	2210290.33
118	517701.01	2210294.87

Номер характерной точки границы	Координаты, м	
	X	Y
119	517698.45	2210295.81
120	517705.03	2210313.80
121	517709.17	2210312.36
122	517713.68	2210321.41
123	517693.95	2210328.26
124	517691.26	2210320.80
125	517696.45	2210318.93
126	517689.08	2210299.25
127	517688.83	2210299.34
128	517677.18	2210257.67
130	517640.92	2210267.39

Номер характерной точки границы	Координаты, м	
	X	Y
131	517590.54	2210272.53
132	517520.20	2210279.50
133	517368.19	2210286.31
134	517366.66	2210244.48
135	517376.69	2210244.20
136	517376.88	2210249.39
137	517486.36	2210241.81
138	517486.38	2210248.82
139	517377.13	2210256.39
140	517378.00	2210275.86
101	517496.47	2210270.55

Перечень координат характерных точек границ зоны планируемого размещения сетей электроснабжения, подлежащих реконструкции в связи с изменением их местоположения (система координат МСК-52)

Номер характерной точки границы	Координаты, м	
	X	Y
141	520775.89	2207922.15
142	520768.58	2207925.46
143	520768.14	2207924.68
144	520702.04	2207952.53
145	520701.13	2207952.92
146	520694.13	2207942.71
147	520691.48	2207944.52
148	520679.12	2207931.94
149	520684.82	2207926.34
150	520701.01	2207942.80
151	520756.61	2207918.82
152	520792.71	2207903.25
153	520797.05	2207912.50
154	520787.50	2207916.52
155	520791.76	2207924.18
156	520784.77	2207928.07
157	520780.08	2207919.65
158	520775.56	2207921.55
141	520775.89	2207922.15
11	520659.74	2207968.59
12	520664.81	2207975.97
159	520663.02	2207977.08
160	520610.25	2208020.90
161	520574.01	2208048.35
162	520357.77	2208204.78

Номер характерной точки границы	Координаты, м	
	X	Y
163	520355.43	2208205.57
164	520315.44	2208234.32
165	520289.57	2208251.84
166	520290.68	2208253.32
167	520282.11	2208259.52
168	520280.81	2208257.78
169	520260.54	2208271.51
170	520229.09	2208297.39
171	520202.08	2208317.41
172	520082.80	2208403.69
173	520042.20	2208431.69
174	520031.43	2208438.04
175	520027.06	2208431.67
176	520026.90	2208431.44
177	520038.07	2208424.85
178	520105.26	2208378.48
179	520136.54	2208355.66
180	520167.98	2208332.72
181	520196.17	2208311.83
182	520224.16	2208291.09
183	520256.05	2208264.89
184	520276.03	2208251.35
185	520274.59	2208249.41
186	520292.68	2208236.06
187	520291.22	2208233.96
188	520307.27	2208222.64

Номер характерной точки границы	Координаты, м	
	X	Y
189	520310.92	2208227.72
190	520351.74	2208198.36
191	520358.91	2208195.97
192	520370.19	2208187.89
193	520487.36	2208103.94
194	520503.90	2208091.42
195	520571.40	2208040.29
196	520605.28	2208014.62
197	520657.61	2207969.92
11	520659.74	2207968.59
198	520311.77	2208281.47
199	520318.47	2208290.42
200	520310.22	2208297.33
201	520300.02	2208283.61
202	520304.73	2208280.20
203	520307.79	2208284.54
198	520311.77	2208281.47
204	519969.46	2208471.46
43	519975.97	2208480.95
205	519928.52	2208515.29
206	519881.44	2208549.36
207	519858.50	2208565.95
208	519758.37	2208638.39
209	519730.78	2208658.36
74	519631.92	2208729.91
210	519605.68	2208748.99
211	519600.94	2208742.28
212	519575.40	2208760.15
213	519574.20	2208758.50
214	519543.70	2208778.81
215	519474.22	2208677.62
216	519436.10	2208622.07
217	519435.56	2208621.28
218	519437.88	2208619.60
219	519543.57	2208772.67
220	519614.38	2208723.11
221	519624.69	2208727.60
222	519734.44	2208647.62
223	519796.25	2208603.02
224	519853.22	2208563.18
225	519851.70	2208561.06
226	519910.84	2208518.50
227	519967.08	2208479.62
228	519963.98	2208475.30

Номер характерной точки границы	Координаты, м	
	X	Y
204	519969.46	2208471.46
229	519577.97	2208827.58
230	519572.30	2208819.24
231	519585.83	2208809.14
232	519582.34	2208804.57
233	519588.47	2208799.42
234	519592.84	2208805.14
235	519597.25	2208801.97
236	519630.76	2208774.77
237	519678.04	2208740.23
238	519728.01	2208702.42
239	519779.48	2208662.93
240	519828.87	2208623.86
241	519836.81	2208618.24
242	519841.45	2208624.11
243	519784.45	2208669.21
244	519732.88	2208708.77
245	519682.82	2208746.65
246	519635.80	2208780.98
247	519602.29	2208808.18
248	519581.39	2208823.27
249	519582.25	2208824.38
229	519577.97	2208827.58
250	519503.01	2208786.90
251	519508.28	2208794.81
252	519514.43	2208802.87
253	519517.50	2208807.63
254	519515.84	2208811.84
255	519513.30	2208813.76
256	519501.82	2208797.72
257	519499.34	2208798.91
258	519504.43	2208805.36
259	519511.72	2208814.95
260	519499.25	2208824.40
261	519493.38	2208828.84
262	519486.13	2208819.30
263	519391.77	2208684.56
264	519402.67	2208676.45
265	519493.49	2208791.50
250	519503.01	2208786.90
266	519559.98	2208862.64
267	519561.73	2208865.27
268	519557.08	2208867.97

Номер характерной точки границы	Координаты, м	
	X	Y
269	519558.10	2208870.24
270	519559.80	2208872.23
271	519564.61	2208871.95
272	519564.72	2208881.68
273	519562.54	2208881.82
274	519624.30	2208963.10
275	519699.38	2209061.66
276	519688.99	2209070.22
277	519605.99	2208977.03
278	519537.01	2208886.25
1034	519538.34	2208885.54
1035	519537.32	2208881.10
1036	519537.56	2208877.95
282	519538.25	2208877.12
266	519559.98	2208862.64
283	519317.92	2209052.44
284	519311.76	2209044.64
285	519323.79	2209035.78
286	519324.63	2209035.42
287	519325.52	2209035.20
288	519326.44	2209035.15
289	519327.35	2209035.25
290	519328.15	2209035.48
291	519328.90	2209035.84
292	519329.58	2209036.31
293	519330.18	2209036.88
294	519333.13	2209034.68
295	519332.86	2209033.14
296	519333.01	2209031.59
297	519333.57	2209030.13
298	519334.50	2209028.88
299	519367.51	2209003.46
300	519369.00	2209002.92
301	519370.54	2209002.76
302	519372.10	2209003.00
303	519373.56	2209003.62
304	519376.62	2209001.26
305	519376.27	2208999.73
306	519376.38	2208998.16
307	519376.92	2208996.69
308	519377.85	2208995.43
309	519432.35	2208953.34
310	519444.98	2208943.68
311	519451.80	2208945.10
312	519457.29	2208940.94

Номер характерной точки границы	Координаты, м	
	X	Y
313	519474.95	2208927.72
314	519476.74	2208930.09
315	519420.54	2208972.68
316	519391.37	2208994.80
317	519393.24	2208997.81
318	519386.22	2209002.20
319	519385.33	2209000.78
320	519349.92	2209028.52
321	519331.33	2209042.41
283	519308.06	2209059.62
331	519192.50	2209130.74
332	519198.21	2209139.49
333	519150.63	2209173.39
334	519144.90	2209184.86
335	519137.75	2209181.28
336	519144.51	2209167.75
337	519143.15	2209165.62
338	519149.94	2209160.82
331	519192.50	2209130.74
339	519115.03	2209110.03
340	519107.48	2209113.92
341	519023.86	2209012.78
342	519030.73	2209008.07
339	519115.03	2209110.03
343	517916.23	2209682.40
344	517913.88	2209680.28
345	517895.63	2209678.81
346	517875.31	2209675.90
347	517858.38	2209667.11
348	517844.40	2209651.66
349	517835.08	2209632.49
350	517812.70	2209574.71
351	517810.58	2209569.43
352	517834.92	2209559.54
353	517837.93	2209566.95
354	517818.77	2209574.74
355	517843.20	2209633.17
356	517864.23	2209656.55
357	517872.35	2209659.82
358	517877.91	2209654.07
359	517890.86	2209666.60
360	517918.38	2209675.68
343	517916.23	2209682.40

Номер характерной точки границы	Координаты, м	
	X	Y
361	517645.90	2209158.50
362	517659.30	2209175.03
363	517670.10	2209209.00
364	517679.50	2209238.97
365	517688.85	2209269.36
366	517697.57	2209296.54
367	517699.25	2209295.87
368	517711.87	2209327.61
369	517721.11	2209343.45
370	517725.52	2209350.24
371	517741.71	2209367.25
372	517761.28	2209375.17
373	517758.90	2209382.86
374	517757.21	2209382.59
375	517756.12	2209380.48
376	517735.95	2209377.13
377	517723.59	2209360.66
378	517724.17	2209360.43
379	517720.92	2209357.01
380	517717.42	2209351.87
381	517713.57	2209345.38
382	517711.17	2209340.73
383	517710.31	2209338.88
384	517706.77	2209330.81
385	517693.66	2209300.94
386	517679.42	2209265.93
387	517671.87	2209241.37
388	517662.48	2209211.43
389	517661.52	2209208.42
390	517666.91	2209205.78
391	517658.84	2209185.46
392	517654.81	2209187.30
393	517652.14	2209178.90
394	517639.36	2209163.14
395	517644.98	2209159.25
361	517645.90	2209158.50
396	517639.69	2209150.84
397	517636.22	2209152.26
398	517632.42	2209154.58
399	517630.83	2209152.62
400	517613.23	2209141.13
401	517592.94	2209114.77
402	517592.15	2209115.36
403	517605.30	2209134.87

Номер характерной точки границы	Координаты, м	
	X	Y
404	517606.29	2209136.61
405	517592.81	2209127.81
406	517565.85	2209088.18
407	517572.47	2209083.68
408	517598.52	2209121.98
409	517636.25	2209146.60
396	517639.69	2209150.84
410	517637.74	2209311.85
411	517644.76	2209309.44
412	517655.13	2209342.78
412.1	517661.30	2209359.22
413	517670.26	2209381.24
414	517676.01	2209394.71
415	517688.13	2209428.24
416	517688.85	2209444.04
417	517671.79	2209395.82
418	517649.06	2209351.03
410	517637.74	2209311.85
419	517698.12	2209471.50
420	517761.66	2209654.27
421	517802.65	2209772.55
422	517817.25	2209809.13
423	517815.72	2209811.62
424	517773.17	2209853.99
425	517778.81	2209859.66
426	517814.25	2209824.36
427	517795.55	2209872.59
428	517796.91	2209876.46
429	517780.78	2209881.97
430	517783.45	2209889.51
431	517799.51	2209883.82
432	517802.73	2209892.93
433	517815.60	2209928.81
434	517819.81	2209917.13
435	517803.66	2209873.79
436	517824.48	2209820.12
437	517823.16	2209814.79
438	517824.43	2209812.73
439	517826.18	2209809.90
440	517810.15	2209769.75
441	517746.36	2209585.88
442	517734.91	2209558.55
443	517724.54	2209530.50
444	517716.13	2209514.99

Номер характерной точки границы	Координаты, м	
	X	Y
445	517702.76	2209481.90
419	517698.12	2209471.50
446	517660.97	2209330.60
447	517686.67	2209322.29
448	517689.44	2209329.80
449	517663.74	2209338.11
446	517660.97	2209330.60
450	517840.58	2209797.56
451	517865.64	2209787.43
452	517868.36	2209794.96
453	517843.31	2209805.09
450	517840.58	2209797.56
451	517677.77	2210248.20
452	517683.29	2210248.36
453	517698.52	2210285.90
454	517698.69	2210289.88
455	517708.25	2210310.50
456	517715.82	2210325.69
457	517718.11	2210340.99
458	517720.91	2210353.97
459	517725.37	2210358.53
460	517735.23	2210372.72
461	517743.01	2210382.42
462	517751.45	2210390.87
463	517759.33	2210397.26
464	517760.56	2210398.67
465	517761.41	2210398.92

Номер характерной точки границы	Координаты, м	
	X	Y
466	517773.47	2210404.72
467	517790.75	2210410.45
468	517808.49	2210414.41
469	517817.65	2210415.70
470	517829.22	2210415.25
471	517837.59	2210414.92
472	517843.24	2210417.14
473	517856.58	2210422.37
474	517862.77	2210423.14
475	517863.17	2210429.74
476	517863.24	2210430.84
477	517771.35	2210421.34
478	517704.93	2210363.54
479	517684.85	2210296.14
480	517657.37	2210270.09
481	517482.66	2210281.03
482	517482.19	2210268.29
483	517486.43	2210267.82
484	517486.44	2210269.41
485	517519.08	2210273.13
486	517535.95	2210271.80
487	517566.32	2210269.08
488	517589.74	2210266.43
489	517599.71	2210263.79
490	517626.17	2210259.24
491	517645.49	2210254.89
492	517648.27	2210253.54
493	517655.27	2210250.14
494	517669.90	2210247.99
451	517677.77	2210248.20

Перечень координат характерных точек границ зоны планируемого размещения сетей связи, подлежащих реконструкции в связи с изменением их местоположения (система координат МСК-52)

Номер характерной точки границы	Координаты, м	
	X	Y
529	520108.77	2208384.90
530	520100.93	2208390.44
531	520038.09	2208434.82
532	520036.54	2208435.88
533	520037.09	2208436.76
534	520032.72	2208439.92
535	520031.44	2208438.05

Номер характерной точки границы	Координаты, м	
	X	Y
536	520028.66	2208434.00
537	520034.66	2208429.89
538	520097.47	2208385.54
539	520160.32	2208341.16
540	520203.27	2208309.27
541	520198.76	2208303.56
542	520203.47	2208299.84

Номер характерной точки границы	Координаты, м	
	X	Y
543	520208.09	2208305.69
544	520217.77	2208298.51
545	520236.23	2208285.12
546	520254.68	2208271.72
547	520272.35	2208258.94
548	520308.58	2208234.45
549	520323.12	2208220.92
550	520337.66	2208207.40
551	520368.73	2208185.91
552	520383.05	2208175.45
553	520397.42	2208164.94
554	520431.50	2208139.71
555	520465.58	2208114.48
556	520482.85	2208102.00
557	520482.33	2208101.48
558	520486.16	2208097.55
559	520487.74	2208098.46
560	520529.13	2208068.53
561	520533.26	2208056.62
562	520538.93	2208058.58
563	520537.67	2208062.20
564	520584.09	2208027.16
565	520606.33	2208009.45
566	520628.62	2207991.68
567	520658.62	2207966.96
11	520659.74	2207968.59
568	520662.04	2207971.93
569	520588.80	2208031.16
570	520536.32	2208070.74
571	520534.18	2208072.28
572	520533.30	2208074.82
573	520534.66	2208076.82
574	520529.80	2208080.34
575	520529.26	2208079.54
576	520489.47	2208109.31
577	520486.90	2208106.47
578	520469.15	2208119.31
579	520435.07	2208144.54
580	520400.97	2208169.77
581	520386.59	2208180.29
582	520372.20	2208190.81
583	520341.43	2208212.09
584	520319.57	2208232.42
529	520108.77	2208384.90
585	520638.88	2208035.26

Номер характерной точки границы	Координаты, м	
	X	Y
586	520640.81	2208037.28
587	520636.47	2208041.42
588	520635.03	2208039.91
589	520638.23	2208037.74
590	520638.71	2208037.41
591	520637.75	2208035.98
585	520638.88	2208035.26
202	520304.73	2208280.20
203	520307.79	2208284.54
592	520308.73	2208283.82
593	520312.65	2208286.00
594	520309.72	2208291.24
595	520303.30	2208287.65
596	520263.80	2208315.68
597	520229.63	2208336.36
598	520180.10	2208371.45
599	520122.22	2208413.16
600	520051.62	2208465.16
601	520044.30	2208470.57
602	520009.36	2208494.92
603	519997.84	2208504.82
604	520000.99	2208509.98
605	519995.87	2208513.10
606	519993.23	2208508.78
607	519993.02	2208508.96
608	519989.89	2208503.83
609	519990.59	2208503.20
610	519999.55	2208496.49
611	520000.66	2208495.70
612	520004.85	2208492.67
613	520047.44	2208461.85
614	520049.46	2208464.86
615	520054.47	2208461.37
616	520163.46	2208382.47
617	520228.58	2208335.33
202	520304.73	2208280.20
43	519975.97	2208480.95
618	519975.79	2208481.08
619	519974.81	2208479.63
620	519971.17	2208484.42
205	519928.52	2208515.29
621	519925.28	2208517.63
622	519959.21	2208490.36
623	519971.36	2208474.24

Номер характерной точки границы	Координаты, м	
	X	Y
43	519975.97	2208480.95
624	519976.53	2208515.24
625	519980.14	2208520.05
626	519959.52	2208537.78
627	519898.57	2208578.07
628	519889.77	2208581.22
629	519826.33	2208626.98
630	519768.20	2208669.03
631	519709.08	2208711.88
632	519690.63	2208725.58
633	519697.48	2208737.41
634	519692.29	2208740.42
635	519685.78	2208729.18
636	519670.73	2208740.36
637	519620.45	2208777.02
638	519627.96	2208783.96
639	519623.89	2208788.37
640	519615.74	2208780.84
641	519573.28	2208814.62
642	519575.09	2208810.25
643	519582.24	2208804.65
644	519603.27	2208787.01
645	519681.15	2208730.59
646	519778.68	2208660.02
71	519815.77	2208633.19
72	519819.10	2208630.77
60	519867.21	2208596.73
61	519872.73	2208592.75
647	519952.94	2208534.74
648	519955.90	2208532.98
649	519958.56	2208530.68
63	519962.88	2208527.54
64	519970.32	2208522.13
650	519969.57	2208521.15
624	519976.53	2208515.24
651	519730.20	2208654.11
652	519732.49	2208657.12
209	519730.78	2208658.36
653	519670.16	2208702.23
654	519669.24	2208700.64
651	519730.20	2208654.11
655	519634.38	2208717.66
656	519630.09	2208731.24

Номер характерной точки границы	Координаты, м	
	X	Y
657	519621.93	2208737.17
658	519628.66	2208715.86
655	519634.38	2208717.66
659	519579.65	2208766.03
660	519594.05	2208755.60
661	519614.40	2208742.64
662	519580.54	2208767.26
659	519579.65	2208766.03
663	519573.13	2208814.97
664	519591.99	2208847.41
665	519537.88	2208883.54
1035	519537.32	2208881.10
1036	519537.56	2208877.95
282	519538.25	2208877.12
266	519559.98	2208862.64
666	519562.34	2208866.18
667	519591.50	2208847.50
668	519584.78	2208837.62
669	519571.71	2208818.38
663	519573.13	2208814.97
670	519523.03	2208893.45
671	519510.49	2208901.83
672	519462.11	2208937.33
673	519489.00	2208917.20
674	519498.23	2208909.91
675	519522.34	2208892.51
670	519523.03	2208893.45
676	519451.59	2208945.06
677	519439.23	2208954.12
678	519444.53	2208976.14
679	519438.70	2208977.54
680	519434.02	2208958.10
681	519366.96	2209010.12
682	519331.61	2209036.81
683	519329.21	2209038.61
684	519315.30	2209049.13
284	519311.76	2209044.64
285	519323.79	2209035.78
286	519324.63	2209035.42
287	519325.52	2209035.20
288	519326.44	2209035.15
289	519327.35	2209035.25

Номер характерной точки границы	Координаты, м	
	X	Y
290	519328.15	2209035.48
291	519328.90	2209035.84
292	519329.58	2209036.31
293	519330.18	2209036.88
294	519333.13	2209034.68
295	519332.86	2209033.14
296	519333.01	2209031.59
297	519333.57	2209030.13
298	519334.50	2209028.88
299	519367.51	2209003.46
300	519369.00	2209002.92
301	519370.54	2209002.76
302	519372.10	2209003.00
303	519373.56	2209003.62
304	519376.62	2209001.26
305	519376.27	2208999.73
306	519376.38	2208998.16
307	519376.92	2208996.69
308	519377.85	2208995.43
309	519432.35	2208953.34
310	519444.98	2208943.68
676	519451.59	2208945.06
688	518213.11	2209771.97
689	518215.03	2209773.81
690	518187.35	2209800.69
691	518134.82	2209872.00
692	518114.00	2209903.81
693	518086.34	2209946.61
694	518080.79	2209954.00
695	518084.86	2210004.20
696	518083.54	2210004.87
697	518078.90	2209991.58
698	518076.64	2209977.07
699	518076.15	2209971.06
700	518077.83	2209953.30
701	518083.50	2209946.32
702	518095.94	2209926.23
703	518112.02	2209901.98
704	518130.97	2209872.90
705	518144.06	2209854.69
706	518164.90	2209827.46
707	518180.12	2209805.12
708	518186.95	2209797.03
709	518212.38	2209772.53
688	518213.11	2209771.97

Номер характерной точки границы	Координаты, м	
	X	Y
710	518052.22	2210270.70
711	518053.39	2210280.92
712	518047.79	2210345.49
713	518052.09	2210455.45
714	518045.16	2210507.13
715	518046.33	2210613.15
716	518052.49	2210675.94
717	518052.49	2210703.38
718	518048.02	2210694.39
719	518048.05	2210673.87
720	518045.08	2210665.10
721	518043.18	2210588.19
722	518041.70	2210534.10
723	518040.45	2210493.66
724	518040.46	2210489.08
725	518043.83	2210463.96
726	518043.95	2210463.91
727	518046.87	2210454.42
728	518045.30	2210435.56
729	518044.69	2210413.48
730	518043.09	2210391.56
731	518042.12	2210367.70
732	518042.67	2210351.37
733	518045.81	2210319.81
710	518052.22	2210270.70
734	518059.01	2211107.05
735	518051.86	2211086.67
736	518048.66	2211000.97
737	518045.86	2210931.91
738	518065.02	2210930.46
739	518062.85	2210889.73
740	518051.87	2210885.78
741	518051.54	2210883.82
742	518055.75	2210883.68
743	518049.28	2210852.99
744	518048.52	2210720.15
745	518052.49	2210716.67
746	518052.49	2210777.36
747	518053.15	2210851.01
748	518058.30	2210881.07
749	518069.74	2210885.19
750	518072.37	2210937.08
751	518053.01	2210938.25
752	518055.75	2211000.52

Номер характерной точки границы	Координаты, м	
	X	Y
753	518058.01	2211082.68
754	518066.09	2211105.72
734	518059.01	2211107.05
755	517964.39	2210040.87
756	517966.61	2210046.72
757	517954.92	2210055.75
758	517951.25	2210051.00
755	517964.39	2210040.87
759	517787.11	2209916.79
760	517792.25	2209919.88
761	517789.91	2209923.76
762	517786.99	2209920.97
763	517785.35	2209919.71
759	517787.11	2209916.79
764	517774.47	2209937.78
765	517792.48	2209955.00
766	517793.67	2209958.27
767	517792.91	2209961.66
768	517788.77	2209956.62
769	517773.17	2209939.95
764	517774.47	2209937.78
794	517680.98	2210248.29
795	517687.21	2210248.46
796	517702.50	2210308.50
797	517715.34	2210343.18
798	517719.80	2210348.85
492	517720.91	2210353.98
493	517725.37	2210358.53
494	517735.23	2210372.72
495	517743.01	2210382.42

Номер характерной точки границы	Координаты, м	
	X	Y
496	517751.45	2210390.87
799	517759.56	2210397.45
800	517760.61	2210398.64
801	517761.27	2210398.84
802	517761.31	2210398.87
500	517773.47	2210404.72
501	517790.75	2210410.45
803	517807.09	2210414.10
804	517805.91	2210418.13
805	517757.25	2210403.91
806	517740.53	2210384.88
807	517710.04	2210346.15
808	517696.76	2210310.28
794	517680.98	2210248.29
809	517486.25	2210205.27
810	517486.26	2210208.77
811	517486.27	2210211.28
812	517377.71	2210215.10
813	517377.91	2210261.73
814	517384.63	2210261.15
815	517415.50	2210257.86
816	517442.19	2210255.11
817	517470.63	2210252.18
818	517486.38	2210250.62
819	517486.41	2210258.46
820	517464.48	2210260.68
821	517437.57	2210263.40
822	517409.88	2210266.34
823	517377.72	2210269.42
824	517377.63	2210266.78
825	517371.95	2210266.86
826	517371.69	2210209.31
809	517486.25	2210205.27

Перечень координат характерных точек границ зоны планируемого размещения сетей водоотведения, подлежащих реконструкции в связи с изменением их местоположения (система координат МСК-52)

Номер характерной точки границы	Координаты, м	
	X	Y
827	519873.06	2208592.51
828	519886.84	2208582.55
829	519890.15	2208587.12

Номер характерной точки границы	Координаты, м	
	X	Y
830	519885.29	2208590.64
831	519882.92	2208587.37
832	519874.00	2208593.82

Номер характерной точки границы	Координаты, м	
	X	Y
827	519873.06	2208592.51
833	519592.79	2208749.35
834	519596.90	2208755.37
835	519591.40	2208759.36
836	519589.52	2208756.60
837	519587.87	2208757.73
838	519585.78	2208754.66
833	519592.79	2208749.35
839	519605.93	2208785.08
840	519613.44	2208779.64
841	519617.22	2208785.17
842	519609.55	2208790.39
839	519605.93	2208785.08
843	519363.60	2208942.11
844	519364.44	2208944.17
845	519359.98	2208949.09
846	519358.05	2208944.39

Номер характерной точки границы	Координаты, м	
	X	Y
843	519363.60	2208942.11
847	519378.75	2208994.74
848	519383.67	2208990.93
849	519386.64	2208998.15
850	519381.09	2209000.44
847	519378.75	2208994.74
851	519320.31	2208972.84
852	519322.71	2208978.96
853	519320.76	2208980.38
854	519317.65	2208982.50
855	519314.73	2208975.03
851	519320.31	2208972.84
856	519335.50	2209028.11
857	519340.45	2209024.30
858	519343.47	2209032.02
859	519337.88	2209034.20
856	519335.50	2209028.11

Перечень координат характерных точек границ зоны планируемого размещения сетей водопровода, подлежащих реконструкции в связи с изменением их местоположения (система координат МСК-52)

Номер характерной точки границы	Координаты, м	
	X	Y
860	520163.28	2208382.60
861	520166.07	2208380.58
862	520166.25	2208380.83
863	520167.31	2208382.76
864	520164.65	2208384.81
860	520163.28	2208382.60
865	520042.30	2208422.00
866	520045.76	2208426.90
867	520040.98	2208430.28
868	520039.97	2208428.84
869	520029.87	2208435.77
175	520027.06	2208431.67
870	520026.47	2208430.82
871	520037.60	2208423.18
872	520039.98	2208423.64
865	520042.30	2208422.00

Номер характерной точки границы	Координаты, м	
	X	Y
873	519968.63	2208462.45
42	519964.99	2208464.95
43	519975.97	2208480.95
205	519928.52	2208515.29
874	519905.51	2208531.94
875	519932.87	2208509.15
876	519943.40	2208501.07
877	519970.98	2208481.06
878	519971.58	2208477.35
879	519945.68	2208439.61
880	519952.90	2208434.52
881	519956.35	2208439.43
882	519953.97	2208441.09
873	519968.63	2208462.45
883	519951.25	2208535.97

Номер характерной точки границы	Координаты, м	
	X	Y
62	519957.99	2208531.09
884	519961.00	2208528.90
885	519962.97	2208531.28
886	519953.73	2208538.96
883	519951.25	2208535.97
887	519879.70	2208550.62
207	519858.50	2208565.95
888	519852.07	2208570.60
889	519851.11	2208569.28
890	519867.84	2208557.18
891	519865.82	2208554.39
892	519876.69	2208546.53
887	519879.70	2208550.62
208	519758.37	2208638.39
209	519730.78	2208658.36
74	519631.92	2208729.91
893	519618.83	2208739.43
894	519612.50	2208743.49
895	519604.79	2208740.27
833	519592.79	2208749.35
896	519576.50	2208761.68
213	519574.20	2208758.50
214	519543.70	2208778.81
897	519543.05	2208777.87
898	519572.04	2208757.53
899	519603.92	2208733.40
900	519611.90	2208736.74
901	519621.33	2208730.69
902	519629.23	2208729.88
903	519647.01	2208718.46
904	519680.60	2208694.24
905	519733.31	2208656.26
208	519758.37	2208638.39
906	519689.94	2208724.23
907	519700.48	2208716.60
908	519700.96	2208717.28
909	519690.43	2208724.90
906	519689.94	2208724.23
910	519571.92	2208818.68
669	519571.71	2208818.38
642	519575.09	2208810.25
643	519582.24	2208804.65

Номер характерной точки границы	Координаты, м	
	X	Y
911	519582.63	2208804.32
912	519589.42	2208813.11
913	519657.84	2208765.88
914	519660.99	2208757.95
915	519666.57	2208760.17
916	519661.09	2208773.96
917	519587.21	2208824.97
918	519578.70	2208813.96
910	519571.92	2208818.68
919	519602.26	2208828.65
920	519603.81	2208834.45
921	519585.89	2208839.25
668	519584.78	2208837.62
922	519582.32	2208833.99
919	519602.26	2208828.65
923	519541.65	2208874.85
924	519548.66	2208870.19
925	519550.34	2208872.59
926	519558.78	2208866.98
927	519563.26	2208873.72
928	519547.80	2208884.00
923	519541.65	2208874.85
929	519498.34	2208822.16
930	519499.84	2208823.95
931	519495.05	2208827.57
932	519493.75	2208826.02
929	519498.34	2208822.16
933	519415.71	2208600.88
934	519423.50	2208611.90
935	519406.49	2208623.92
936	519408.99	2208627.46
937	519404.09	2208630.92
938	519398.13	2208622.48
939	519415.13	2208610.46
940	519410.81	2208604.34
933	519415.71	2208600.88
941	519475.20	2208845.86
942	519469.42	2208851.58
943	519445.05	2208875.58
944	519444.94	2208875.68
945	519438.82	2208868.72

Номер характерной точки границы	Координаты, м	
	X	Y
946	519463.04	2208848.72
947	519428.72	2208808.57
948	519446.73	2208793.17
949	519452.13	2208799.50
950	519442.56	2208807.68
941	519475.20	2208845.86
951	519389.65	2208914.76
952	519392.88	2208918.50
953	519388.51	2208922.60
954	519381.19	2208928.36
955	519378.04	2208924.68
951	519389.65	2208914.76
956	519414.40	2208967.20
957	519419.16	2208963.53
958	519420.71	2208965.35
959	519423.47	2208963.48
960	519426.85	2208968.43
961	519419.65	2208973.34
956	519414.40	2208967.20
962	519350.35	2208957.67
963	519348.38	2208959.39
964	519345.83	2208961.63
965	519338.07	2208952.08
966	519318.44	2208968.05
967	519314.21	2208977.28
968	519303.53	2208984.88
969	519299.65	2208984.61
970	519284.69	2208998.12
971	519260.21	2209015.58
972	519256.25	2209016.20
973	519252.86	2209011.44
974	519291.69	2208983.84
975	519308.07	2208972.20

Номер характерной точки границы	Координаты, м	
	X	Y
976	519311.72	2208964.24
977	519331.20	2208948.39
978	519328.90	2208945.56
979	519335.88	2208939.88
962	519350.35	2208957.67
980	519372.80	2209008.98
981	519371.23	2209006.88
982	519368.40	2209003.14
300	519369.00	2209002.92
301	519370.54	2209002.76
302	519372.10	2209003.00
303	519373.56	2209003.62
983	519375.28	2209002.29
984	519375.31	2209002.32
985	519376.57	2209001.30
304	519376.62	2209001.26
986	519377.48	2209000.55
987	519376.31	2208999.12
306	519376.38	2208998.16
307	519376.92	2208996.69
308	519377.85	2208995.43
988	519379.81	2208993.91
989	519385.92	2209001.42
990	519376.79	2209008.85
991	519375.41	2209007.16
992	519375.40	2209007.18
980	519372.80	2209008.98
993	519345.08	2208962.29
994	519344.92	2208962.43
995	519344.49	2208962.80
996	519340.31	2208965.92
997	519338.66	2208963.74
998	519343.45	2208960.13
993	519345.08	2208962.29

Перечень координат характерных точек границ зоны планируемого размещения сетей теплоснабжения, подлежащих реконструкции в связи с изменением их местоположения (система координат МСК-52)

Номер характерной точки границы	Координаты, м	
	X	Y
999	520018.22	2208482.99

Номер характерной точки границы	Координаты, м	
	X	Y
1000	520025.43	2208493.87

Номер характерной точки границы	Координаты, м	
	X	Y
1001	520019.26	2208497.96
1002	520012.22	2208487.33
999	520018.22	2208482.99
1003	519640.81	2208759.82
1004	519645.23	2208766.03
1005	519637.90	2208771.25
1006	519646.18	2208782.88
1007	519654.28	2208777.11
1008	519659.50	2208784.44
1009	519645.30	2208794.55
1010	519627.47	2208769.49
1011	519634.80	2208764.27
1012	519634.75	2208764.20
1003	519640.81	2208759.82
1013	519495.00	2208774.88
1014	519499.58	2208781.76
1015	519473.24	2208800.51
1016	519476.74	2208805.43
1017	519471.79	2208808.95
1018	519479.40	2208818.52
1019	519486.46	2208812.91
1020	519496.96	2208826.13
1021	519489.34	2208831.90
1022	519476.10	2208844.98
1023	519442.89	2208803.14
1024	519454.16	2208794.20
1025	519434.65	2208769.07
1026	519442.66	2208762.59
1027	519462.95	2208787.67
1028	519465.72	2208785.34
1029	519471.19	2208791.83
1013	519495.00	2208774.88
1030	519574.28	2208858.53
1031	519594.02	2208886.25
1032	519546.95	2208919.75
1033	519525.35	2208892.53
1034	519538.34	2208885.54
1035	519537.32	2208881.10
1036	519537.56	2208877.95
1037	519537.83	2208877.63
1038	519550.63	2208893.74
1039.1	519574.47	2208876.77
1040.1	519565.49	2208864.16

Номер характерной точки границы	Координаты, м	
	X	Y
1030	519574.28	2208858.53
1039	519397.46	2208590.56
1040	519418.08	2208621.05
1041	519403.15	2208631.58
1042	519403.71	2208632.76
1043	519400.11	2208635.13
1044	519391.91	2208621.94
1045	519403.78	2208614.19
1046	519390.84	2208595.04
1039	519397.46	2208590.56
1047	517787.71	2209982.73
1048	517786.27	2209988.64
1049	517732.70	2209988.68
1050	517732.70	2209982.68
1047	517787.71	2209982.73
1051	517703.35	2210037.67
1052	517703.26	2210046.16
1053	517702.48	2210046.16
1054	517702.68	2210101.35
1055	517707.54	2210101.35
1056	517707.54	2210108.92
1057	517702.70	2210108.92
1058	517702.81	2210138.73
1063	517697.96	2210143.08
1064	517697.96	2210135.30
1065	517697.85	2210106.33
1066	517696.67	2210106.25
1067	517696.67	2210104.34
1068	517684.41	2210104.38
1069	517674.74	2210087.78
1070	517694.73	2210071.86
1071	517694.71	2210066.53
1072	517697.71	2210066.52
1073	517697.64	2210046.16
1074	517694.55	2210046.16
1075	517694.55	2210037.67
1051	517703.35	2210037.67
1076	517786.09	2210251.82
1077	517787.62	2210257.17
1078	517777.13	2210260.71
1079	517775.32	2210255.74
1076	517786.09	2210251.82

Объекты капитального строительства, входящие в состав линейного объекта, для которых устанавливаются предельные параметры разрешенного строительства, в границах зоны планируемого размещения линейного объекта, отсутствуют.

Проектом планировки территории предусмотрены мероприятия по защите сохраняемых объектов капитального строительства, попадающих в зону планируемого размещения линейного объекта.

Положения по защите объектов капитального строительства, строящихся на момент подготовки проекта планировки территории, планируемых к строительству в соответствии с ранее утвержденной документацией по планировке территории не разрабатываются.

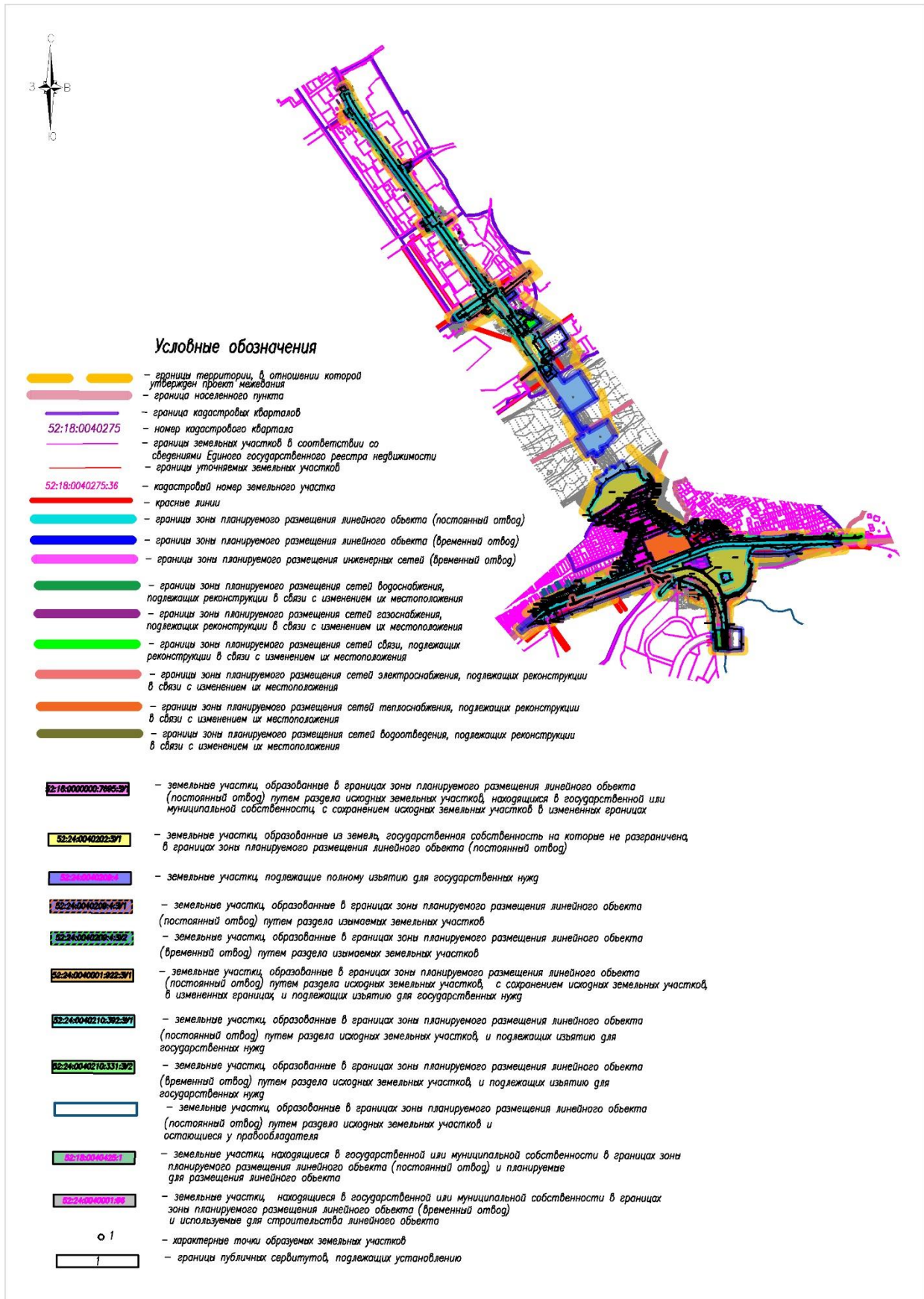
В границах подготовки проекта планировки территории объекты культурного наследия отсутствуют.

При выполнении строительно-монтажных работ необходимо соблюдать требования по защите окружающей среды, сохранению ее устойчивого экологического равновесия и не нарушать условия землепользования, установленные законодательством по охране природы. В проекте представлены мероприятия по охране окружающей среды в границах озелененной территории общего пользования, в границах водоохранной зоны.

Проектируемый объект по ГО не категорирован и находится вне зон возможной опасности. Особые мероприятия по защите территории от чрезвычайных ситуаций природного и техногенного характера, в том числе по обеспечению пожарной безопасности и гражданской обороне, не предусматриваются.

Проект межевания территории

V. Чертеж межевания территории



VI. Перечень и сведения об образуемых земельных участках

Местоположение границ и условные номера образуемых земельных участков и частей земельных участков, в отношении которых планируется установление публичных сервитутов, указаны в разделе V. Чертеж межевания территории.

Перечень и сведения о земельных участках, образуемых из земель, государственная собственность на которые не разграничена, в границах зоны планируемого размещения линейного объекта (постоянный отвод)

Условный номер образуемого земельного участка	Номера характерных точек	Площадь, м ²	Категория земель	Вид разрешенного использования образуемого земельного участка	Адрес (описание местоположения)
52:24:0040001:3У1	1684-1722	23239	Земли населённых пунктов	Земельные участки (территории) общего пользования	Российская Федерация, Нижегородская область, городской округ город Нижний Новгород, сельский поселок Новинки
52:24:0040001:3У2	1723-1782 2452-2467	74513	Земли населённых пунктов	Земельные участки (территории) общего пользования	Российская Федерация, Нижегородская область, городской округ город Нижний Новгород, сельский поселок Новинки
52:24:0040210:3У3	1788-1795	351	Земли населённых пунктов	Земельные участки (территории) общего пользования	Российская Федерация, Нижегородская область, городской округ город Нижний Новгород, сельский поселок Новинки

52:24:0040210:3У5	1796-1804	383	Земли населённых пунктов	Земельные участки (территории) общего пользования	Российская Федерация, Нижегородская область, городской округ город Нижний Новгород, сельский поселок Новинки
52:24:0040210:3У6	1805-1820	529	Земли населённых пунктов	Земельные участки (территории) общего пользования	Российская Федерация, Нижегородская область, городской округ город Нижний Новгород, сельский поселок Новинки
52:24:0040210:3У7	1821-1825	47	Земли населённых пунктов	Земельные участки (территории) общего пользования	Российская Федерация, Нижегородская область, городской округ город Нижний Новгород, сельский поселок Новинки
52:24:0040210:3У8	1826-1832	189	Земли населённых пунктов	Земельные участки (территории) общего пользования	Российская Федерация, Нижегородская область, городской округ город Нижний Новгород, сельский поселок Новинки
52:24:0040210:3У9	1833-1846	362	Земли населённых пунктов	Земельные участки (территории) общего пользования	Российская Федерация, Нижегородская область, городской округ город Нижний Новгород, сельский поселок Новинки
52:24:0040210:3У10	1847-1850	12	Земли населённых пунктов	Земельные участки (территории) общего пользования	Российская Федерация, Нижегородская область, городской округ город Нижний Новгород, сельский поселок Новинки
52:24:0040210:3У11	1851-1856	34	Земли населённых пунктов	Земельные участки (территории) общего пользования	Российская Федерация, Нижегородская область, городской округ город Нижний Новгород, сельский поселок Новинки

52:24:0000000:3У12	1857-1909	2301	Земли промышленности, энергетики, транспорта, связи, радиовещания, телевидения, информатики, земли для обеспечения космической деятельности, земли обороны, безопасности и земли иного специального назначения	Автомобильный транспорт	Российская Федерация, Нижегородская область, городской округ город Нижний Новгород, Новинский сельсовет
52:24:0040209:3У13	1910-1916	38	Земли промышленности, энергетики, транспорта, связи, радиовещания, телевидения, информатики, земли для обеспечения космической деятельности, земли обороны, безопасности и земли иного специального назначения	Автомобильный транспорт	Российская Федерация, Нижегородская область, городской округ город Нижний Новгород, Новинский сельсовет
52:24:0000000:3У14	1917-1959	1884	Земли промышленности, энергетики, транспорта, связи, радиовещания, телевидения, информатики, земли для обеспечения космической деятельности, земли обороны, безопасности и земли иного специального назначения	Автомобильный транспорт	Российская Федерация, Нижегородская область, городской округ город Нижний Новгород, Новинский сельсовет
52:24:0040207:3У15	1960-2014	1758	Земли промышленности, энергетики, транспорта, связи, радиовещания, телевидения, информатики, земли для обеспечения космической деятельности, земли обороны, безопасности и земли иного специального назначения	Автомобильный транспорт	Российская Федерация, Нижегородская область, городской округ город Нижний Новгород, Новинский сельсовет

52:24:0040207:3У16	2015-2019	14	Земли промышленности, энергетики, транспорта, связи, радиовещания, телевидения, информатики, земли для обеспечения космической деятельности, земли обороны, безопасности и земли иного специального назначения	Автомобильный транспорт	Российская Федерация, Нижегородская область, городской округ город Нижний Новгород, Новинский сельсовет
52:24:0040206:3У17	2020-2027	35	Земли промышленности, энергетики, транспорта, связи, радиовещания, телевидения, информатики, земли для обеспечения космической деятельности, земли обороны, безопасности и земли иного специального назначения	Автомобильный транспорт	Российская Федерация, Нижегородская область, городской округ город Нижний Новгород, Новинский сельсовет
52:24:0000000:3У18	2028-2103	49248	Земли промышленности, энергетики, транспорта, связи, радиовещания, телевидения, информатики, земли для обеспечения космической деятельности, земли обороны, безопасности и земли иного специального назначения	Автомобильный транспорт	Российская Федерация, Нижегородская область, городской округ город Нижний Новгород, Новинский сельсовет
52:24:0040206:3У19	2104-2108	400	Земли промышленности, энергетики, транспорта, связи, радиовещания, телевидения, информатики, земли для обеспечения космической деятельности, земли обороны, безопасности и земли иного специального назначения	Автомобильный транспорт	Российская Федерация, Нижегородская область, городской округ город Нижний Новгород, Новинский сельсовет

52:24:0040206:3У20	2295-2298	397	Земли промышленности, энергетики, транспорта, связи, радиовещания, телевидения, информатики, земли для обеспечения космической деятельности, земли обороны, безопасности и земли иного специального назначения	Автомобильный транспорт	Российская Федерация, Нижегородская область, городской округ город Нижний Новгород, Новинский сельсовет
52:18:0000000:3У22	2113-2154	14512	Земли населённых пунктов	Земельные участки (территории) общего пользования	Российская Федерация, Нижегородская область, г. Нижний Новгород, Автозаводский район, ул. Юлиуса Фучика
52:18:0000000:3У23	2155-2158	764	Земли населённых пунктов	Земельные участки (территории) общего пользования	Российская Федерация, Нижегородская область, г. Нижний Новгород, Автозаводский район, ул. Юлиуса Фучика
52:18:0000000:3У24	2181-2230	13318	Земли населённых пунктов	Земельные участки (территории) общего пользования	Российская Федерация, Нижегородская область, г. Нижний Новгород, Автозаводский район, ул. Юлиуса Фучика
52:18:0040426:3У25	2231-2242.2	3977	Земли населённых пунктов	Предоставление коммунальных услуг	Российская Федерация, Нижегородская область, г. Нижний Новгород, Автозаводский район, ул. Юлиуса Фучика
52:18:0000000:3У26	2243-2249	1903	Земли населённых пунктов	Земельные участки (территории) общего пользования	Российская Федерация, Нижегородская область, г. Нижний Новгород, Автозаводский район, ул. Юлиуса Фучика

52:18:0040425:3У27	2250-2255	234	Земли населённых пунктов	Земельные участки (территории) общего пользования	Российская Федерация, Нижегородская область, г. Нижний Новгород, Автозаводский район, ул. Героя Шнитникова
52:18:0040425:3У28	2256-2261	215	Земли населённых пунктов	Земельные участки (территории) общего пользования	Российская Федерация, Нижегородская область, г. Нижний Новгород, Автозаводский район, ул. Героя Шнитникова
52:18:0000000:3У29	2262-2289	6832	Земли населённых пунктов	Земельные участки (территории) общего пользования	Российская Федерация, Нижегородская область, г. Нижний Новгород, Автозаводский район, ул. Героя Шнитникова
52:24:0040206:3У30	2290-2291	11	Земли промышленности, энергетики, транспорта, связи, радиовещания, телевидения, информатики, земли для обеспечения космической деятельности, земли обороны, безопасности и земли иного специального назначения	Автомобильный транспорт	Российская Федерация, Нижегородская область, городской округ город Нижний Новгород, Новинский сельсовет

Проектом межевания территории предусмотрено изъятие земельных участков для государственных нужд.

Перечень и сведения о земельных участках, подлежащих полному изъятию для государственных нужд (постоянный отвод)

Кадастровый номер земельного участка	Площадь, м ²	Категория земель исходного земельного участка	Вид разрешенного использования исходного земельного участка	Категория земель после изъятия	Вид разрешенного использования земельного участка после изъятия	Адрес (описание местоположения)
52:18:0040426:5	2591	Земли населённых пунктов	Под столярный цех	Земли населённых пунктов	Земельные участки (территории) общего пользования	установлено относительно ориентира, расположенного в границах участка. Почтовый адрес ориентира: Нижегородская обл., г. Нижний Новгород, Автозаводский район, ул. Юлиуса Фучика, на берегу реки Оки
52:18:0040426:10	7852	Земли населённых пунктов	Для организации временной площадки складирования	Земли населённых пунктов	Земельные участки (территории) общего пользования	установлено относительно ориентира, расположенного в границах участка. Почтовый адрес ориентира: Нижегородская обл., г. Нижний Новгород, Автозаводский

						район, ул. Юлиуса Фучика, в районе железнодорожного переезда
52:18:0040421:197	4633	Земли населённых пунктов	занимаемого зданиями склада и погрузо-разгрузочной станции с прилегающей территорией	Земли населённых пунктов	Земельные участки (территории) общего пользования	установлено относительно ориентира, расположенного в границах участка. Почтовый адрес ориентира: Нижегородская обл., г. Нижний Новгород, Автозаводский район, ул. Юлиуса Фучика, 46Б (литеры АА1А2, Б)
52:24:0040206:59	676	Земли сельскохозяйственного назначения	Для садоводства	Земли промышленности, энергетики, транспорта, связи, радиовещания, телевидения, информатики, земли для обеспечения космической деятельности, земли обороны, безопасности и земли иного специального назначения	Автомобильный транспорт	установлено относительно ориентира, расположенного в границах участка. Почтовый адрес ориентира: обл. Нижегородская, р-н Богородский, садоводческое товарищество, "Ока", участок, №176

52:24:0040206:285*	633**	Земли сельскохозяйственного назначения	Для садоводства	Земли промышленности, энергетики, транспорта, связи, радиовещания, телевидения, информатики, земли для обеспечения космической деятельности, земли обороны, безопасности и земли иного специального назначения	Автомобильный транспорт	обл Нижегородская, р-н Богородский, садоводческое товарищество "Ока", участок №175
52:24:0040206:55	542	Земли сельскохозяйственного назначения	Для коллективного садоводства	Земли промышленности, энергетики, транспорта, связи, радиовещания, телевидения, информатики, земли для обеспечения космической деятельности, земли обороны, безопасности и земли иного специального назначения	Автомобильный транспорт	установлено относительно ориентира, расположенного в границах участка. Почтовый адрес ориентира: обл. Нижегородская, р-н Богородский, садоводческое товарищество, "Ока", участок, №174

52:24:0040206:145	545	Земли сельскохозяйственного назначения	Для садоводства	Земли промышленности, энергетики, транспорта, связи, радиовещания, телевидения, информатики, земли для обеспечения космической деятельности, земли обороны, безопасности и земли иного специального назначения	Автомобильный транспорт	установлено относительно ориентира, расположенного в границах участка. Почтовый адрес ориентира: обл. Нижегородская, р-н Богородский, садоводческое товарищество "Ока", участок №173
52:24:0040206:140	531	Земли сельскохозяйственного назначения	Для ведения садоводства	Земли промышленности, энергетики, транспорта, связи, радиовещания, телевидения, информатики, земли для обеспечения космической деятельности, земли обороны, безопасности и земли иного специального назначения	Автомобильный транспорт	установлено относительно ориентира, расположенного в границах участка. Почтовый адрес ориентира: обл. Нижегородская, р-н Богородский, садоводческое товарищество, "Ока", участок, №172
52:24:0040206:154	757	Земли сельскохозяйственного назначения	для садоводства	Земли промышленности, энергетики, транспорта, связи, радиовещания, телевидения, информатики, земли для обеспечения космической	Автомобильный транспорт	установлено относительно ориентира, расположенного в границах участка. Почтовый адрес ориентира: Нижегородская обл,

				деятельности, земли обороны, безопасности и земли иного специального назначения		р-н Богородский, садоводческое товарищество " Ока", участок №171
52:24:0040206:14	393	Земли сельскохозяйственного назначения	для садоводства	Земли промышленности, энергетики, транспорта, связи, радиовещания, телевидения, информатики, земли для обеспечения космической деятельности, земли обороны, безопасности и земли иного специального назначения	Автомобильный транспорт	Нижегородская обл, р-н Богородский, садоводческое товарищество "Ока", участок 164
52:24:0040206:122	375	Земли сельскохозяйственного назначения	Для садоводства	Земли промышленности, энергетики, транспорта, связи, радиовещания, телевидения, информатики, земли для обеспечения космической деятельности, земли обороны, безопасности и земли иного специального назначения	Автомобильный транспорт	установлено относительно ориентира, расположенного в границах участка. Почтовый адрес ориентира: обл. Нижегородская, р-н Богородский, садоводческое товарищество, "Ока", участок 165

52:24:0040206:350*	454**	Земли сельскохозяйственного назначения	Ведение садоводства	Земли промышленности, энергетики, транспорта, связи, радиовещания, телевидения, информатики, земли для обеспечения космической деятельности, земли обороны, безопасности и земли иного специального назначения	Автомобильный транспорт	Российская Федерация, Нижегородская область, городской округ город Нижний Новгород, сельский поселок Новинки, сад Ока, земельный участок 166
52:24:0040206:162	536	Земли сельскохозяйственного назначения	Для коллективного садоводства	Земли промышленности, энергетики, транспорта, связи, радиовещания, телевидения, информатики, земли для обеспечения космической деятельности, земли обороны, безопасности и земли иного специального назначения	Автомобильный транспорт	Нижегородская обл, р-н Богородский, Садоводческое товарищество "Ока" некоммерческий потребительский кооператив, участок № 167
52:24:0040206:85	509	Земли сельскохозяйственного назначения	Для садоводства	Земли промышленности, энергетики, транспорта, связи, радиовещания, телевидения, информатики, земли для обеспечения космической	Автомобильный транспорт	установлено относительно ориентира, расположенного в границах участка. Почтовый адрес ориентира: обл. Нижегородская, р-н

				деятельности, земли обороны, безопасности и земли иного специального назначения		Богородский, садоводческое товарищество, "Ока", участок, 168
52:24:0040206:79	460	Земли сельскохозяйственного назначения	Для ведения садоводства	Земли промышленности, энергетики, транспорта, связи, радиовещания, телевидения, информатики, земли для обеспечения космической деятельности, земли обороны, безопасности и земли иного специального назначения	Автомобильный транспорт	установлено относительно ориентира, расположенного в границах участка. Почтовый адрес ориентира: обл. Нижегородская, р-н Богородский, садоводческое товарищество, "Ока", участок №169
52:24:0040206:37	660	Земли сельскохозяйственного назначения	Для коллективного садоводства	Земли промышленности, энергетики, транспорта, связи, радиовещания, телевидения, информатики, земли для обеспечения космической деятельности, земли обороны, безопасности и земли иного специального назначения	Автомобильный транспорт	установлено относительно ориентира, расположенного в границах участка. Почтовый адрес ориентира: обл. Нижегородская, р-н Богородский, садоводческое товарищество, "Ока", участок, №170

52:24:0040206:74	374	Земли сельскохозяйственного назначения	Для ведения садоводства	Земли промышленности, энергетики, транспорта, связи, радиовещания, телевидения, информатики, земли для обеспечения космической деятельности, земли обороны, безопасности и земли иного специального назначения	Автомобильный транспорт	установлено относительно ориентира, расположенного в границах участка. Почтовый адрес ориентира: обл. Нижегородская, р-н Богородский, садоводческое товарищество, "Ока", участок, 156
52:24:0040206:118	385	Земли сельскохозяйственного назначения	Для садоводства	Земли промышленности, энергетики, транспорта, связи, радиовещания, телевидения, информатики, земли для обеспечения космической деятельности, земли обороны, безопасности и земли иного специального назначения	Автомобильный транспорт	установлено относительно ориентира, расположенного в границах участка. Почтовый адрес ориентира: обл. Нижегородская, р-н Богородский, садоводческое товарищество, "Ока", участок 157
52:24:0040206:46	398	Земли сельскохозяйственного назначения	Для садоводства	Земли промышленности, энергетики, транспорта, связи, радиовещания, телевидения, информатики, земли для обеспечения космической	Автомобильный транспорт	установлено относительно ориентира, расположенного в границах участка. Почтовый адрес ориентира: обл. Нижегородская, р-н

				деятельности, земли обороны, безопасности и земли иного специального назначения		Богородский, садоводческое товарищество, "Ока", участок, №158
52:24:0040206:300	378	Земли сельскохозяйственного назначения	Для садоводства	Земли промышленности, энергетики, транспорта, связи, радиовещания, телевидения, информатики, земли для обеспечения космической деятельности, земли обороны, безопасности и земли иного специального назначения	Автомобильный транспорт	Российская Федерация, Нижегородская область, городской округ город Нижний Новгород, г.Нижний Новгород, сп. Новинки, сад Ока, земельный участок 159
52:24:0040206:376	401	Земли сельскохозяйственного назначения	для ведения садоводства	Земли промышленности, энергетики, транспорта, связи, радиовещания, телевидения, информатики, земли для обеспечения космической деятельности, земли обороны, безопасности и земли иного специального назначения	Автомобильный транспорт	Российская Федерация, Нижегородская область, Богородский район, садоводческое товарищество "Ока", участок 160

52:24:0040206:98	385	Земли сельскохозяйственного назначения	Для садоводства	Земли промышленности, энергетики, транспорта, связи, радиовещания, телевидения, информатики, земли для обеспечения космической деятельности, земли обороны, безопасности и земли иного специального назначения	Автомобильный транспорт	установлено относительно ориентира, расположенного в границах участка. Почтовый адрес ориентира: обл. Нижегородская, р-н Богородский, Садоводческое товарищество, "Ока", участок, 161
52:24:0040206:297	417	Земли сельскохозяйственного назначения	Для садоводства	Земли промышленности, энергетики, транспорта, связи, радиовещания, телевидения, информатики, земли для обеспечения космической деятельности, земли обороны, безопасности и земли иного специального назначения	Автомобильный транспорт	Нижегородская обл., р-н Богородский, садоводческое товарищество "Ока", участок 162
52:24:0040206:92	724	Земли сельскохозяйственного назначения	Для садоводства	Земли промышленности, энергетики, транспорта, связи, радиовещания, телевидения, информатики, земли для обеспечения космической	Автомобильный транспорт	обл. Нижегородская, р-н Богородский, садоводческое товарищество "Ока", участок №163

				деятельности, земли обороны, безопасности и земли иного специального назначения		
52:24:0040206:35	411	Земли сельскохозяйственного назначения	Для коллективного садоводства	Земли промышленности, энергетики, транспорта, связи, радиовещания, телевидения, информатики, земли для обеспечения космической деятельности, земли обороны, безопасности и земли иного специального назначения	Автомобильный транспорт	установлено относительно ориентира, расположенного в границах участка. Почтовый адрес ориентира: обл. Нижегородская, р-н Богородский, садоводческое товарищество, "Ока", участок, 155
52:24:0040206:108	426	Земли сельскохозяйственного назначения	Для садоводства	Земли промышленности, энергетики, транспорта, связи, радиовещания, телевидения, информатики, земли для обеспечения космической деятельности, земли обороны, безопасности и земли иного специального назначения	Автомобильный транспорт	установлено относительно ориентира, расположенного в границах участка. Почтовый адрес ориентира: обл. Нижегородская, р-н Богородский, садоводческое товарищество, "Ока", участок, 154

52:24:0040206:175	392	Земли сельскохозяйственного назначения	Для ведения садоводства	Земли промышленности, энергетики, транспорта, связи, радиовещания, телевидения, информатики, земли для обеспечения космической деятельности, земли обороны, безопасности и земли иного специального назначения	Автомобильный транспорт	Нижегородская обл, р-н Богородский, садоводческое товарищество "Ока", участок №153
52:24:0040206:293*	392**	Земли сельскохозяйственного назначения	Для ведения садоводства	Земли промышленности, энергетики, транспорта, связи, радиовещания, телевидения, информатики, земли для обеспечения космической деятельности, земли обороны, безопасности и земли иного специального назначения	Автомобильный транспорт	Нижегородская область, Богородский район, садоводческое товарищество "Ока", участок № 152
52:24:0040206:109	392	Земли сельскохозяйственного назначения	Для садоводства	Земли промышленности, энергетики, транспорта, связи, радиовещания, телевидения, информатики, земли для обеспечения космической	Автомобильный транспорт	установлено относительно ориентира, расположенного в границах участка. Почтовый адрес ориентира: обл. Нижегородская, р-н

				деятельности, земли обороны, безопасности и земли иного специального назначения		Богородский, садоводческое товарищество, "Ока", участок, 151
52:24:0040206:396	396	Земли сельскохозяйственного назначения	Для ведения садоводства	Земли промышленности, энергетики, транспорта, связи, радиовещания, телевидения, информатики, земли для обеспечения космической деятельности, земли обороны, безопасности и земли иного специального назначения	Автомобильный транспорт	Российская Федерация, Нижегородская обл, городской округ город Нижний Новгород, гНижний Новгород, сп. Новинки, сад Ока, земельный участок 150
52:24:0020906:111*	373**	Земли сельскохозяйственного назначения	Для коллективного садоводства	Земли промышленности, энергетики, транспорта, связи, радиовещания, телевидения, информатики, земли для обеспечения космической деятельности, земли обороны, безопасности и земли иного специального назначения	Автомобильный транспорт	Российская Федерация, Нижегородская область, городской округ город Нижний Новгород, сельский поселок Новинки, сад Ока, земельный участок 149

52:24:0040206:212*	494**	Земли сельскохозяйственного назначения	Для ведения садоводства	Земли промышленности, энергетики, транспорта, связи, радиовещания, телевидения, информатики, земли для обеспечения космической деятельности, земли обороны, безопасности и земли иного специального назначения	Автомобильный транспорт	Нижегородская обл, р-н Богородский, садоводческое товарищество "Ока", участок 148
52:24:0040206:200	469	Земли сельскохозяйственного назначения	Для ведения коллективного садоводства	Земли промышленности, энергетики, транспорта, связи, радиовещания, телевидения, информатики, земли для обеспечения космической деятельности, земли обороны, безопасности и земли иного специального назначения	Автомобильный транспорт	Нижегородская обл, р-н Богородский, садоводческое товарищество "Ока", участок 128
52:24:0040206:73	499	Земли сельскохозяйственного назначения	Для садоводства	Земли промышленности, энергетики, транспорта, связи, радиовещания, телевидения, информатики, земли для обеспечения космической	Автомобильный транспорт	установлено относительно ориентира, расположенного в границах участка. Почтовый адрес ориентира: обл. Нижегородская, р-н

				деятельности, земли обороны, безопасности и земли иного специального назначения		Богородский, садоводческое товарищество "Ока", участок 129
52:24:0040206:7	416	Земли сельскохозяйственного назначения	Для садоводства	Земли промышленности, энергетики, транспорта, связи, радиовещания, телевидения, информатики, земли для обеспечения космической деятельности, земли обороны, безопасности и земли иного специального назначения	Автомобильный транспорт	установлено относительно ориентира, расположенного в границах участка. Почтовый адрес ориентира: обл. Нижегородская, р-н Богородский, садоводческое товарищество, "Ока", участок, 130
52:24:0040206:214	486	Земли сельскохозяйственного назначения	для коллективного садоводства	Земли промышленности, энергетики, транспорта, связи, радиовещания, телевидения, информатики, земли для обеспечения космической деятельности, земли обороны, безопасности и земли иного специального назначения	Автомобильный транспорт	установлено относительно ориентира, расположенного в границах участка. Почтовый адрес ориентира: Нижегородская обл, Богородский р-н, садоводческое товарищество "Ока", участок № 131

52:24:0040206:52	346	Земли сельскохозяйственного назначения	Для ведения коллективного садоводства	Земли промышленности, энергетики, транспорта, связи, радиовещания, телевидения, информатики, земли для обеспечения космической деятельности, земли обороны, безопасности и земли иного специального назначения	Автомобильный транспорт	установлено относительно ориентира, расположенного в границах участка. Почтовый адрес ориентира: обл. Нижегородская, р-н Богородский, садоводческое товарищество, "Ока", участок, №140
52:24:0040206:83	383	Земли сельскохозяйственного назначения	Для садоводства	Земли промышленности, энергетики, транспорта, связи, радиовещания, телевидения, информатики, земли для обеспечения космической деятельности, земли обороны, безопасности и земли иного специального назначения	Автомобильный транспорт	установлено относительно ориентира, расположенного в границах участка. Почтовый адрес ориентира: обл. Нижегородская, р-н Богородский, садоводческое товарищество, "Ока", участок, №141
52:24:0040206:124	373	Земли сельскохозяйственного назначения	Для ведения садоводства	Земли промышленности, энергетики, транспорта, связи, радиовещания, телевидения, информатики, земли для обеспечения космической	Автомобильный транспорт	установлено относительно ориентира, расположенного в границах участка. Почтовый адрес ориентира: обл. Нижегородская, р-н

				деятельности, земли обороны, безопасности и земли иного специального назначения		Богородский, садоводческое товарищество "Ока", участок № 142
52:24:0040206:66	385	Земли сельскохозяйственного назначения	Для коллективного садоводства	Земли промышленности, энергетики, транспорта, связи, радиовещания, телевидения, информатики, земли для обеспечения космической деятельности, земли обороны, безопасности и земли иного специального назначения	Автомобильный транспорт	установлено относительно ориентира, расположенного в границах участка. Почтовый адрес ориентира: обл. Нижегородская, р-н Богородский, садоводческое товарищество, "Ока", участок, 143
52:24:0040206:394	383	Земли сельскохозяйственного назначения	Для ведения садоводства	Земли промышленности, энергетики, транспорта, связи, радиовещания, телевидения, информатики, земли для обеспечения космической деятельности, земли обороны, безопасности и земли иного специального назначения	Автомобильный транспорт	обл. Нижегородская, р-н Богородский, садоводческое товарищество "Ока", участок № 144

52:24:0040206:180	381	Земли сельскохозяйственного назначения	для садоводства	Земли промышленности, энергетики, транспорта, связи, радиовещания, телевидения, информатики, земли для обеспечения космической деятельности, земли обороны, безопасности и земли иного специального назначения	Автомобильный транспорт	Нижегородская обл, р-н Богородский, садоводческое товарищество "Ока" участок №145
52:24:0040206:423	382	Земли сельскохозяйственного назначения	Для коллективного садоводства	Земли промышленности, энергетики, транспорта, связи, радиовещания, телевидения, информатики, земли для обеспечения космической деятельности, земли обороны, безопасности и земли иного специального назначения	Автомобильный транспорт	Нижегородская область, Богородский район, садоводческое товарищество «Ока», участок146
52:24:0040206:360	519	Земли сельскохозяйственного назначения	Для коллективного садоводства	Земли промышленности, энергетики, транспорта, связи, радиовещания, телевидения, информатики, земли для обеспечения космической	Автомобильный транспорт	Нижегородская область, р-н Богородский, садоводческое товарищество "Ока", участок 147

				деятельности, земли обороны, безопасности и земли иного специального назначения		
52:24:0040206:424	553	Земли сельскохозяйственного назначения	Ведение садоводства	Земли промышленности, энергетики, транспорта, связи, радиовещания, телевидения, информатики, земли для обеспечения космической деятельности, земли обороны, безопасности и земли иного специального назначения	Автомобильный транспорт	Нижегородская область, Богородский район, садоводческое товарищество «Ока», участок 139
52:24:0040206:136	365	Земли сельскохозяйственного назначения	Для ведения садоводства	Земли промышленности, энергетики, транспорта, связи, радиовещания, телевидения, информатики, земли для обеспечения космической деятельности, земли обороны, безопасности и земли иного специального назначения	Автомобильный транспорт	установлено относительно ориентира, расположенного в границах участка. Почтовый адрес ориентира: обл. Нижегородская, р-н Богородский, садоводческое товарищество "Ока", участок № 138

52:24:0040206:21	384	Земли сельскохозяйственного назначения	Для ведения садоводства	Земли промышленности, энергетики, транспорта, связи, радиовещания, телевидения, информатики, земли для обеспечения космической деятельности, земли обороны, безопасности и земли иного специального назначения	Автомобильный транспорт	обл. Нижегородская, р-н Богородский, садоводческое товарищество "Ока" участок №137
52:24:0040206:65	386	Земли сельскохозяйственного назначения	Для коллективного садоводства	Земли промышленности, энергетики, транспорта, связи, радиовещания, телевидения, информатики, земли для обеспечения космической деятельности, земли обороны, безопасности и земли иного специального назначения	Автомобильный транспорт	установлено относительно ориентира, расположенного в границах участка. Почтовый адрес ориентира: обл. Нижегородская, р-н Богородский, садоводческое товарищество, "Ока", участок, 136
52:24:0040206:18	366	Земли сельскохозяйственного назначения	Для ведения садоводства	Земли промышленности, энергетики, транспорта, связи, радиовещания, телевидения, информатики, земли для обеспечения космической	Автомобильный транспорт	установлено относительно ориентира, расположенного в границах участка. Почтовый адрес ориентира: обл. Нижегородская, р-н

				деятельности, земли обороны, безопасности и земли иного специального назначения		Богородский, садоводческое товарищество, "Ока", участок №134
52:24:0040206:103	392	Земли сельскохозяйственного назначения	Для ведения садоводства	Земли промышленности, энергетики, транспорта, связи, радиовещания, телевидения, информатики, земли для обеспечения космической деятельности, земли обороны, безопасности и земли иного специального назначения	Автомобильный транспорт	установлено относительно ориентира, расположенного в границах участка. Почтовый адрес ориентира: обл. Нижегородская, р-н Богородский, садоводческое товарищество "Ока", участок 133
52:24:0040206:420*	358**	Земли сельскохозяйственного назначения	Для коллективного садоводства	Земли промышленности, энергетики, транспорта, связи, радиовещания, телевидения, информатики, земли для обеспечения космической деятельности, земли обороны, безопасности и земли иного специального назначения	Автомобильный транспорт	Нижегородская область, р-н Богородский, садоводческое товарищество "Ока", участок 132

52:24:0040206:286	380	Земли сельскохозяйственного назначения	Для садоводства	Земли промышленности, энергетики, транспорта, связи, радиовещания, телевидения, информатики, земли для обеспечения космической деятельности, земли обороны, безопасности и земли иного специального назначения	Автомобильный транспорт	Нижегородская обл, р-н Богородский, садоводческое товарищество "Ока", участок № 120
52:24:0040206:75	382	Земли сельскохозяйственного назначения	Для садоводства	Земли промышленности, энергетики, транспорта, связи, радиовещания, телевидения, информатики, земли для обеспечения космической деятельности, земли обороны, безопасности и земли иного специального назначения	Автомобильный транспорт	установлено относительно ориентира, расположенного в границах участка. Почтовый адрес ориентира: обл. Нижегородская, р-н Богородский, садоводческое товарищество, "Ока", участок, 121
52:24:0040206:45	350	Земли сельскохозяйственного назначения	Для коллективного садоводства	Земли промышленности, энергетики, транспорта, связи, радиовещания, телевидения, информатики, земли для обеспечения космической	Автомобильный транспорт	установлено относительно ориентира, расположенного в границах участка. Почтовый адрес ориентира: обл. Нижегородская, р-н

				деятельности, земли обороны, безопасности и земли иного специального назначения		Богородский, садоводческое товарищество, "Ока", участок, 123
52:24:0040206:147	387	Земли сельскохозяйственного назначения	Для ведения садоводства	Земли промышленности, энергетики, транспорта, связи, радиовещания, телевидения, информатики, земли для обеспечения космической деятельности, земли обороны, безопасности и земли иного специального назначения	Автомобильный транспорт	установлено относительно ориентира, расположенного в границах участка. Почтовый адрес ориентира: обл. Нижегородская, р-н Богородский, садоводческое товарищество, "Ока", участок 124
52:24:0040206:206	398	Земли сельскохозяйственного назначения	Для садоводства	Земли промышленности, энергетики, транспорта, связи, радиовещания, телевидения, информатики, земли для обеспечения космической деятельности, земли обороны, безопасности и земли иного специального назначения	Автомобильный транспорт	Нижегородская обл, р-н Богородский, садоводческое товарищество "Ока", участок № 125

52:24:0040206:97	391	Земли сельскохозяйственного назначения	Для садоводства	Земли промышленности, энергетики, транспорта, связи, радиовещания, телевидения, информатики, земли для обеспечения космической деятельности, земли обороны, безопасности и земли иного специального назначения	Автомобильный транспорт	установлено относительно ориентира, расположенного в границах участка. Почтовый адрес ориентира: обл. Нижегородская, р-н Богородский, Садоводческое товарищество, "Ока", участок, 126
52:24:0040206:405	389	Земли сельскохозяйственного назначения	для ведения садоводства	Земли промышленности, энергетики, транспорта, связи, радиовещания, телевидения, информатики, земли для обеспечения космической деятельности, земли обороны, безопасности и земли иного специального назначения	Автомобильный транспорт	Нижегородская область, Богородский район, садоводческое товарищество "Ока", участок 127
52:24:0040206:997	822	Земли сельскохозяйственного назначения	Ведение садоводства	Земли промышленности, энергетики, транспорта, связи, радиовещания, телевидения, информатики, земли для обеспечения космической	Автомобильный транспорт	Российская Федерация, Нижегородская область, город Нижний Новгород, поселок Новинки, сад Ока

				деятельности, земли обороны, безопасности и земли иного специального назначения		
52:24:0040206:84	396	Земли сельскохозяйственного назначения	Для садоводства	Земли промышленности, энергетики, транспорта, связи, радиовещания, телевидения, информатики, земли для обеспечения космической деятельности, земли обороны, безопасности и земли иного специального назначения	Автомобильный транспорт	установлено относительно ориентира, расположенного в границах участка. Почтовый адрес ориентира: обл. Нижегородская, р-н Богородский, садоводческое товарищество, "Ока", участок, 113
52:24:0040206:204	386	Земли сельскохозяйственного назначения	Для садоводства	Земли промышленности, энергетики, транспорта, связи, радиовещания, телевидения, информатики, земли для обеспечения космической деятельности, земли обороны, безопасности и земли иного специального назначения	Автомобильный транспорт	Российская Федерация, Нижегородская область, городской округ город Нижний Новгород, сельский поселок Новинки, сад Ока, земельный участок 112

52:24:0040206:71	400	Земли сельскохозяйственного назначения	Для ведения коллективного садоводства	Земли промышленности, энергетики, транспорта, связи, радиовещания, телевидения, информатики, земли для обеспечения космической деятельности, земли обороны, безопасности и земли иного специального назначения	Автомобильный транспорт	установлено относительно ориентира, расположенного в границах участка. Почтовый адрес ориентира: обл. Нижегородская, р-н Богородский, садоводческое товарищество, "Ока", участок, 111
52:24:0040206:132	408	Земли сельскохозяйственного назначения	Для садоводства	Земли промышленности, энергетики, транспорта, связи, радиовещания, телевидения, информатики, земли для обеспечения космической деятельности, земли обороны, безопасности и земли иного специального назначения	Автомобильный транспорт	установлено относительно ориентира, расположенного в границах участка. Почтовый адрес ориентира: обл. Нижегородская, р-н Богородский, садоводческое товарищество, "Ока", участок №110
52:24:0040206:283	391	Земли сельскохозяйственного назначения	Для ведения садоводства	Земли промышленности, энергетики, транспорта, связи, радиовещания, телевидения, информатики, земли для обеспечения космической	Автомобильный транспорт	Нижегородская область, Богородский район, садоводческое товарищество "Ока", участок №108

				деятельности, земли обороны, безопасности и земли иного специального назначения		
52:24:0040206:82	400	Земли сельскохозяйственного назначения	Для садоводства	Земли промышленности, энергетики, транспорта, связи, радиовещания, телевидения, информатики, земли для обеспечения космической деятельности, земли обороны, безопасности и земли иного специального назначения	Автомобильный транспорт	установлено относительно ориентира, расположенного в границах участка. Почтовый адрес ориентира: обл. Нижегородская, р-н Богородский, садоводческое товарищество "Ока", линия 4, участок №94
52:24:0040206:353*	395**	Земли сельскохозяйственного назначения	для коллективного садоводства	Земли промышленности, энергетики, транспорта, связи, радиовещания, телевидения, информатики, земли для обеспечения космической деятельности, земли обороны, безопасности и земли иного специального назначения	Автомобильный транспорт	Нижегородская область, р-н Богородский, садоводческое товарищество "Ока", участок 95

52:24:0040206:11	388	Земли сельскохозяйственного назначения	Для садоводства	Земли промышленности, энергетики, транспорта, связи, радиовещания, телевидения, информатики, земли для обеспечения космической деятельности, земли обороны, безопасности и земли иного специального назначения	Автомобильный транспорт	установлено относительно ориентира, расположенного в границах участка. Почтовый адрес ориентира: обл. Нижегородская, р-н Богородский, садоводческое товарищество, "Ока", участок, 96
52:24:0040206:184*	397**	Земли сельскохозяйственного назначения	Для садоводства	Земли промышленности, энергетики, транспорта, связи, радиовещания, телевидения, информатики, земли для обеспечения космической деятельности, земли обороны, безопасности и земли иного специального назначения	Автомобильный транспорт	Нижегородская обл, р-н Богородский, садоводческое товарищество " Ока", участок № 97
52:24:0040206:163	399	Земли сельскохозяйственного назначения	Для садоводства	Земли промышленности, энергетики, транспорта, связи, радиовещания, телевидения, информатики, земли для обеспечения космической	Автомобильный транспорт	Нижегородская обл, р-н Богородский, садоводческое товарищество "Ока", участок №98

				деятельности, земли обороны, безопасности и земли иного специального назначения		
52:24:0040206:1001	767	Земли сельскохозяйственного назначения	Ведение садоводства	Земли промышленности, энергетики, транспорта, связи, радиовещания, телевидения, информатики, земли для обеспечения космической деятельности, земли обороны, безопасности и земли иного специального назначения	Автомобильный транспорт	Российская Федерация, Нижегородская область, город Нижний Новгород, поселок Новинки, сад Ока
52:24:0040206:996	705	Земли сельскохозяйственного назначения	Ведение садоводства	Земли промышленности, энергетики, транспорта, связи, радиовещания, телевидения, информатики, земли для обеспечения космической деятельности, земли обороны, безопасности и земли иного специального назначения	Автомобильный транспорт	Российская Федерация, Нижегородская область, город Нижний Новгород, поселок Новинки, сад Ока

52:24:0040206:100	624	Земли сельскохозяйственного назначения	Для садоводства	Земли промышленности, энергетики, транспорта, связи, радиовещания, телевидения, информатики, земли для обеспечения космической деятельности, земли обороны, безопасности и земли иного специального назначения	Автомобильный транспорт	установлено относительно ориентира, расположенного в границах участка. Почтовый адрес ориентира: обл. Нижегородская, р-н Богородский, Садоводческое товарищество, "Ока", участок, 88
52:24:0040206:349	398	Земли сельскохозяйственного назначения	Для садоводства	Земли промышленности, энергетики, транспорта, связи, радиовещания, телевидения, информатики, земли для обеспечения космической деятельности, земли обороны, безопасности и земли иного специального назначения	Автомобильный транспорт	Нижегородская область, р-н Богородский, садоводческое товарищество "Ока", участок 87
52:24:0040206:176	385	Земли сельскохозяйственного назначения	Для коллективного садоводства	Земли промышленности, энергетики, транспорта, связи, радиовещания, телевидения, информатики, земли для обеспечения космической	Автомобильный транспорт	Нижегородская область, Богородский район, садоводческое товарищество "Ока", участок №86

				деятельности, земли обороны, безопасности и земли иного специального назначения		
52:24:0040206:170	392	Земли сельскохозяйственного назначения	Для коллективного садоводства	Земли промышленности, энергетики, транспорта, связи, радиовещания, телевидения, информатики, земли для обеспечения космической деятельности, земли обороны, безопасности и земли иного специального назначения	Автомобильный транспорт	установлено относительно ориентира, расположенного в границах участка. Почтовый адрес ориентира: Нижегородская обл, р-н Богородский, Садоводческое товарищество "Ока", участок № 85
52:24:0040206:13	380	Земли сельскохозяйственного назначения	садоводство	Земли промышленности, энергетики, транспорта, связи, радиовещания, телевидения, информатики, земли для обеспечения космической деятельности, земли обороны, безопасности и земли иного специального назначения	Автомобильный транспорт	установлено относительно ориентира, расположенного в границах участка. Ориентир №84. Почтовый адрес ориентира: обл. Нижегородская, р-н Богородский, садоводческое товарищество, "Ока", участок

52:24:0040206:197	394	Земли сельскохозяйственного назначения	для коллективного садоводства	Земли промышленности, энергетики, транспорта, связи, радиовещания, телевидения, информатики, земли для обеспечения космической деятельности, земли обороны, безопасности и земли иного специального назначения	Автомобильный транспорт	Нижегородская обл, р-н Богородский, садоводческое товарищество "Ока", участок 83
52:24:0040206:174	384	Земли сельскохозяйственного назначения	для садоводства	Земли промышленности, энергетики, транспорта, связи, радиовещания, телевидения, информатики, земли для обеспечения космической деятельности, земли обороны, безопасности и земли иного специального назначения	Автомобильный транспорт	обл. Нижегородская, р-н Богородский, садоводческое товарищество "Ока", участок № 82
52:24:0040206:208	404	Земли сельскохозяйственного назначения	для садоводства	Земли промышленности, энергетики, транспорта, связи, радиовещания, телевидения, информатики, земли для обеспечения космической	Автомобильный транспорт	Нижегородская обл, р-н Богородский, садоводческое товарищество "Ока", участок №81

				деятельности, земли обороны, безопасности и земли иного специального назначения		
52:24:0040206:155	390	Земли сельскохозяйственного назначения	для садоводства	Земли промышленности, энергетики, транспорта, связи, радиовещания, телевидения, информатики, земли для обеспечения космической деятельности, земли обороны, безопасности и земли иного специального назначения	Автомобильный транспорт	обл Нижегородская, р-н Богородский, садоводческое товарищество "Ока" участок №80
52:24:0040206:169	412	Земли сельскохозяйственного назначения	для садоводства	Земли промышленности, энергетики, транспорта, связи, радиовещания, телевидения, информатики, земли для обеспечения космической деятельности, земли обороны, безопасности и земли иного специального назначения	Автомобильный транспорт	Нижегородская обл, р-н Богородский, садоводческое товарищество " Ока", участок №65

52:24:0040206:161	403	Земли сельскохозяйственного назначения	для садоводства	Земли промышленности, энергетики, транспорта, связи, радиовещания, телевидения, информатики, земли для обеспечения космической деятельности, земли обороны, безопасности и земли иного специального назначения	Автомобильный транспорт	Нижегородская обл, р-н Богородский, садоводческое товарищество "Ока", участок 66
52:24:0040206:359	389	Земли сельскохозяйственного назначения	для ведения садоводства	Земли промышленности, энергетики, транспорта, связи, радиовещания, телевидения, информатики, земли для обеспечения космической деятельности, земли обороны, безопасности и земли иного специального назначения	Автомобильный транспорт	Российская Федерация, Нижегородская область, городской округ город Нижний Новгород, г Нижний Новгород, сп.Новинки, сад Ока, земельный участок 67
52:24:0040206:205	387	Земли сельскохозяйственного назначения	для ведения садоводства	Земли промышленности, энергетики, транспорта, связи, радиовещания, телевидения, информатики, земли для обеспечения космической	Автомобильный транспорт	установлено относительно ориентира, расположенного в границах участка. Почтовый адрес ориентира: Нижегородская обл,

				деятельности, земли обороны, безопасности и земли иного специального назначения		р-н Богородский, садоводческое товарищество "Ока", участок № 68
52:24:0040206:68	370	Земли сельскохозяйственного назначения	Для коллективного садоводства	Земли промышленности, энергетики, транспорта, связи, радиовещания, телевидения, информатики, земли для обеспечения космической деятельности, земли обороны, безопасности и земли иного специального назначения	Автомобильный транспорт	установлено относительно ориентира, расположенного в границах участка. Почтовый адрес ориентира: обл. Нижегородская, р-н Богородский, садоводческое товарищество, "Ока", участок, №69
52:24:0040206:215*	394**	Земли сельскохозяйственного назначения	Для садоводства	Земли промышленности, энергетики, транспорта, связи, радиовещания, телевидения, информатики, земли для обеспечения космической деятельности, земли обороны, безопасности и земли иного специального назначения	Автомобильный транспорт	обл Нижегородская, р-н Богородский, садоводческое товарищество "Ока" участок №70

52:24:0040206:403	367	Земли сельскохозяйственного назначения	Для садоводства	Земли промышленности, энергетики, транспорта, связи, радиовещания, телевидения, информатики, земли для обеспечения космической деятельности, земли обороны, безопасности и земли иного специального назначения	Автомобильный транспорт	Нижегородская область, р-н Богородский, садоводческое товарищество "Ока", участок №71
52:24:0040206:44	390	Земли сельскохозяйственного назначения	Для коллективного садоводства	Земли промышленности, энергетики, транспорта, связи, радиовещания, телевидения, информатики, земли для обеспечения космической деятельности, земли обороны, безопасности и земли иного специального назначения	Автомобильный транспорт	установлено относительно ориентира, расположенного в границах участка. Почтовый адрес ориентира: обл. Нижегородская, р-н Богородский, садоводческое товарищество, "Ока", участок, №72
52:24:0040206:106	400	Земли сельскохозяйственного назначения	Для ведения коллективного садоводства	Земли промышленности, энергетики, транспорта, связи, радиовещания, телевидения, информатики, земли для обеспечения космической	Автомобильный транспорт	установлено относительно ориентира, расположенного в границах участка. Почтовый адрес ориентира: обл. Нижегородская, р-н

				деятельности, земли обороны, безопасности и земли иного специального назначения		Богородский, садоводческое товарищество, "Ока", участок 73
52:24:0040206:57	367	Земли сельскохозяйственного назначения	Для ведения садоводства	Земли промышленности, энергетики, транспорта, связи, радиовещания, телевидения, информатики, земли для обеспечения космической деятельности, земли обороны, безопасности и земли иного специального назначения	Автомобильный транспорт	установлено относительно ориентира, расположенного в границах участка. Почтовый адрес ориентира: обл. Нижегородская, р-н Богородский, садоводческое товарищество, "Ока", участок, 74
52:24:0040206:173	335	Земли сельскохозяйственного назначения	для садоводства	Земли промышленности, энергетики, транспорта, связи, радиовещания, телевидения, информатики, земли для обеспечения космической деятельности, земли обороны, безопасности и земли иного специального назначения	Автомобильный транспорт	Обл. Нижегородская, р-н Богородский, садоводческое товарищество "Ока" участок №60

52:24:0040206:12	404	Земли сельскохозяйственного назначения	Для садоводства	Земли промышленности, энергетики, транспорта, связи, радиовещания, телевидения, информатики, земли для обеспечения космической деятельности, земли обороны, безопасности и земли иного специального назначения	Автомобильный транспорт	установлено относительно ориентира, расположенного в границах участка. Почтовый адрес ориентира: обл. Нижегородская, р-н Богородский, садоводческое товарищество, "Ока", участок, 59
52:24:0040206:81	390	Земли сельскохозяйственного назначения	Для коллективного садоводства	Земли промышленности, энергетики, транспорта, связи, радиовещания, телевидения, информатики, земли для обеспечения космической деятельности, земли обороны, безопасности и земли иного специального назначения	Автомобильный транспорт	установлено относительно ориентира, расположенного в границах участка. Почтовый адрес ориентира: обл. Нижегородская, р-н Богородский, садоводческое товарищество, "Ока", участок, 58
52:24:0040206:80	386	Земли сельскохозяйственного назначения	Для садоводства	Земли промышленности, энергетики, транспорта, связи, радиовещания, телевидения, информатики, земли для обеспечения космической	Автомобильный транспорт	установлено относительно ориентира, расположенного в границах участка. Почтовый адрес ориентира: обл. Нижегородская, р-н

				деятельности, земли обороны, безопасности и земли иного специального назначения		Богородский, садоводческое товарищество, "Ока", участок, 57
52:24:0040206:77	377	Земли сельскохозяйственного назначения	Для ведения коллективного садоводства	Земли промышленности, энергетики, транспорта, связи, радиовещания, телевидения, информатики, земли для обеспечения космической деятельности, земли обороны, безопасности и земли иного специального назначения	Автомобильный транспорт	установлено относительно ориентира, расположенного в границах участка. Почтовый адрес ориентира: обл. Нижегородская, р-н Богородский, садоводческое товарищество, "Ока", участок, №56
52:24:0040206:15	390	Земли сельскохозяйственного назначения	Для ведения садоводства	Земли промышленности, энергетики, транспорта, связи, радиовещания, телевидения, информатики, земли для обеспечения космической деятельности, земли обороны, безопасности и земли иного специального назначения	Автомобильный транспорт	установлено относительно ориентира, расположенного в границах участка. Почтовый адрес ориентира: обл. Нижегородская, р-н Богородский, садоводческое товарищество, "Ока", участок, №55

52:24:0040206:78	390	Земли сельскохозяйственного назначения	для коллективного садоводства	Земли промышленности, энергетики, транспорта, связи, радиовещания, телевидения, информатики, земли для обеспечения космической деятельности, земли обороны, безопасности и земли иного специального назначения	Автомобильный транспорт	установлено относительно ориентира, расположенного в границах участка. Почтовый адрес ориентира: обл. Нижегородская, р-н Богородский, садоводческое товарищество, "Ока", участок, 54
52:24:0040206:304	373	Земли сельскохозяйственного назначения	Для ведения садоводства	Земли промышленности, энергетики, транспорта, связи, радиовещания, телевидения, информатики, земли для обеспечения космической деятельности, земли обороны, безопасности и земли иного специального назначения	Автомобильный транспорт	Нижегородская область, Богородский район, садоводческое товарищество "Ока", участок № 53
52:24:0040206:303	395	Земли сельскохозяйственного назначения	Для ведения садоводства	Земли промышленности, энергетики, транспорта, связи, радиовещания, телевидения, информатики, земли для обеспечения космической	Автомобильный транспорт	Нижегородская область, Богородский район, садоводческое товарищество "Ока", участок №37

				деятельности, земли обороны, безопасности и земли иного специального назначения		
52:24:0040206:28	370	Земли сельскохозяйственного назначения	Для ведения коллективного садоводства	Земли промышленности, энергетики, транспорта, связи, радиовещания, телевидения, информатики, земли для обеспечения космической деятельности, земли обороны, безопасности и земли иного специального назначения	Автомобильный транспорт	установлено относительно ориентира, расположенного в границах участка. Почтовый адрес ориентира: обл. Нижегородская, р-н Богородский, садоводческое товарищество, "Ока", участок, 38
52:24:0040206:387	374	Земли сельскохозяйственного назначения	Для коллективного садоводства	Земли промышленности, энергетики, транспорта, связи, радиовещания, телевидения, информатики, земли для обеспечения космической деятельности, земли обороны, безопасности и земли иного специального назначения	Автомобильный транспорт	обл. Нижегородская, р-н Богородский, садоводческое товарищество "Ока"

52:24:0040206:156	391	Земли сельскохозяйственного назначения	Для ведения садоводства	Земли промышленности, энергетики, транспорта, связи, радиовещания, телевидения, информатики, земли для обеспечения космической деятельности, земли обороны, безопасности и земли иного специального назначения	Автомобильный транспорт	Нижегородская область, Богородский район, садоводческое товарищество "Ока", участок №40
52:24:0040206:287*	397**	Земли сельскохозяйственного назначения	Для садоводства	Земли промышленности, энергетики, транспорта, связи, радиовещания, телевидения, информатики, земли для обеспечения космической деятельности, земли обороны, безопасности и земли иного специального назначения	Автомобильный транспорт	Нижегородская обл, р-н Богородский, садоводческое товарищество "Ока", участок № 42
52:24:0040206:213*	393**	Земли сельскохозяйственного назначения	Для садоводства	Земли промышленности, энергетики, транспорта, связи, радиовещания, телевидения, информатики, земли для обеспечения космической	Автомобильный транспорт	обл Нижегородская, р-н Богородский, садоводческое товарищество "Ока" участок №43

				деятельности, земли обороны, безопасности и земли иного специального назначения		
52:24:0040206:366*	448**	Земли сельскохозяйственного назначения	для коллективного садоводства	Земли промышленности, энергетики, транспорта, связи, радиовещания, телевидения, информатики, земли для обеспечения космической деятельности, земли обороны, безопасности и земли иного специального назначения	Автомобильный транспорт	Нижегородская область, р-н Богородский, садоводческое товарищество "Ока", уч 44
52:24:0040206:91	402	Земли сельскохозяйственного назначения	Для садоводства	Земли промышленности, энергетики, транспорта, связи, радиовещания, телевидения, информатики, земли для обеспечения космической деятельности, земли обороны, безопасности и земли иного специального назначения	Автомобильный транспорт	установлено относительно ориентира, расположенного в границах участка. Почтовый адрес ориентира: обл. Нижегородская, р-н Богородский, садоводческое товарищество, "Ока", участок, №30

52:24:0040206:104	417	Земли сельскохозяйственного назначения	Для ведения садоводства	Земли промышленности, энергетики, транспорта, связи, радиовещания, телевидения, информатики, земли для обеспечения космической деятельности, земли обороны, безопасности и земли иного специального назначения	Автомобильный транспорт	установлено относительно ориентира, расположенного в границах участка. Почтовый адрес ориентира: обл. Нижегородская, р-н Богородский, Садоводческое товарищество "Ока", участок 29
52:24:0040206:90	386	Земли сельскохозяйственного назначения	Для садоводства	Земли промышленности, энергетики, транспорта, связи, радиовещания, телевидения, информатики, земли для обеспечения космической деятельности, земли обороны, безопасности и земли иного специального назначения	Автомобильный транспорт	установлено относительно ориентира, расположенного в границах участка. Почтовый адрес ориентира: обл. Нижегородская, р-н Богородский, садоводческое товарищество, "Ока", участок, №28
52:24:0040206:89	400	Земли сельскохозяйственного назначения	Для садоводства	Земли промышленности, энергетики, транспорта, связи, радиовещания, телевидения, информатики, земли для обеспечения космической	Автомобильный транспорт	установлено относительно ориентира, расположенного в границах участка. Почтовый адрес ориентира: обл. Нижегородская, р-н

				деятельности, земли обороны, безопасности и земли иного специального назначения		Богородский, садоводческое товарищество, "Ока", участок, №27
52:24:0040206:352*	380**	Земли сельскохозяйственного назначения	для коллективного садоводства	Земли промышленности, энергетики, транспорта, связи, радиовещания, телевидения, информатики, земли для обеспечения космической деятельности, земли обороны, безопасности и земли иного специального назначения	Автомобильный транспорт	Нижегородская область, р-н Богородский, садоводческое товарищество "Ока", уч 26
52:24:0040206:123	387	Земли сельскохозяйственного назначения	Для садоводства	Земли промышленности, энергетики, транспорта, связи, радиовещания, телевидения, информатики, земли для обеспечения космической деятельности, земли обороны, безопасности и земли иного специального назначения	Автомобильный транспорт	установлено относительно ориентира, расположенного в границах участка. Почтовый адрес ориентира: обл. Нижегородская, р-н Богородский, садоводческое товарищество, "Ока", участок №25

52:24:0040206:146	374	Земли сельскохозяйственного назначения	Для садоводства	Земли промышленности, энергетики, транспорта, связи, радиовещания, телевидения, информатики, земли для обеспечения космической деятельности, земли обороны, безопасности и земли иного специального назначения	Автомобильный транспорт	установлено относительно ориентира, расположенного в границах участка. Почтовый адрес ориентира: обл. Нижегородская, р-н Богородский, садоводческое товарищество, "Ока", участок №24
52:24:0040206:99	387	Земли сельскохозяйственного назначения	Для садоводства	Земли промышленности, энергетики, транспорта, связи, радиовещания, телевидения, информатики, земли для обеспечения космической деятельности, земли обороны, безопасности и земли иного специального назначения	Автомобильный транспорт	установлено относительно ориентира, расположенного в границах участка. Почтовый адрес ориентира: обл. Нижегородская, р-н Богородский, Садоводческое товарищество, "Ока", участок, 23
52:24:0040206:16	380	Земли сельскохозяйственного назначения	Для ведения коллективного садоводства	Земли промышленности, энергетики, транспорта, связи, радиовещания, телевидения, информатики, земли для обеспечения космической	Автомобильный транспорт	установлено относительно ориентира, расположенного в границах участка. Почтовый адрес ориентира: обл. Нижегородская, р-н

				деятельности, земли обороны, безопасности и земли иного специального назначения		Богородский, садоводческое товарищество, "Ока", участок, № 22
52:24:0040206:56	385	Земли сельскохозяйственного назначения	Для коллективного садоводства	Земли промышленности, энергетики, транспорта, связи, радиовещания, телевидения, информатики, земли для обеспечения космической деятельности, земли обороны, безопасности и земли иного специального назначения	Автомобильный транспорт	установлено относительно ориентира, расположенного в границах участка. Почтовый адрес ориентира: обл. Нижегородская, р-н Богородский, садоводческое товарищество, "Ока", участок №21
52:24:0040206:157	478	Земли сельскохозяйственного назначения	для садоводства	Земли промышленности, энергетики, транспорта, связи, радиовещания, телевидения, информатики, земли для обеспечения космической деятельности, земли обороны, безопасности и земли иного специального назначения	Автомобильный транспорт	Нижегородская обл, р-н Богородский, садоводческое товарищество "Ока", участок 2

52:24:0040206:17*	451**	Земли сельскохозяйственного назначения	для садоводства	Земли промышленности, энергетики, транспорта, связи, радиовещания, телевидения, информатики, земли для обеспечения космической деятельности, земли обороны, безопасности и земли иного специального назначения	Автомобильный транспорт	установлено относительно ориентира, расположенного в границах участка. Почтовый адрес ориентира: обл. Нижегородская, р-н Богородский, садоводческое товарищество, "Ока", участок, №3
52:24:0040206:422	493	Земли сельскохозяйственного назначения	Для ведения коллективного садоводства	Земли промышленности, энергетики, транспорта, связи, радиовещания, телевидения, информатики, земли для обеспечения космической деятельности, земли обороны, безопасности и земли иного специального назначения	Автомобильный транспорт	Российская Федерация, Нижегородская область, городской округ город Нижний Новгород, г Нижний Новгород, сп. Новинки, сад Ока, земельный участок 4
52:24:0040206:1	492	Земли сельскохозяйственного назначения	для садоводства	Земли промышленности, энергетики, транспорта, связи, радиовещания, телевидения, информатики, земли для обеспечения космической	Автомобильный транспорт	установлено относительно ориентира, расположенного в границах участка. Почтовый адрес ориентира: обл. Нижегородская, р-н

				деятельности, земли обороны, безопасности и земли иного специального назначения		Богородский, садоводческое товарищество "Ока", участок 5
52:24:0040206:101	475	Земли сельскохозяйственного назначения	для садоводства	Земли промышленности, энергетики, транспорта, связи, радиовещания, телевидения, информатики, земли для обеспечения космической деятельности, земли обороны, безопасности и земли иного специального назначения	Автомобильный транспорт	установлено относительно ориентира, расположенного в границах участка. Почтовый адрес ориентира: обл. Нижегородская, р-н Богородский, садоводческое товарищество, "Ока", участок 6
52:24:0040206:987	877	Земли сельскохозяйственного назначения	для садоводства	Земли промышленности, энергетики, транспорта, связи, радиовещания, телевидения, информатики, земли для обеспечения космической деятельности, земли обороны, безопасности и земли иного специального назначения	Автомобильный транспорт	Нижегородская область, Богородский р-н, садоводческое товарищество "Ока"

52:24:0040206:86	532	Земли сельскохозяйственного назначения	для садоводства	Земли промышленности, энергетики, транспорта, связи, радиовещания, телевидения, информатики, земли для обеспечения космической деятельности, земли обороны, безопасности и земли иного специального назначения	Автомобильный транспорт	установлено относительно ориентира, расположенного в границах участка. Почтовый адрес ориентира: обл. Нижегородская, р-н Богородский, садоводческое товарищество, "Ока", участок, 9
52:24:0040206:87	461	Земли сельскохозяйственного назначения	для садоводства	Земли промышленности, энергетики, транспорта, связи, радиовещания, телевидения, информатики, земли для обеспечения космической деятельности, земли обороны, безопасности и земли иного специального назначения	Автомобильный транспорт	установлено относительно ориентира, расположенного в границах участка. Почтовый адрес ориентира: обл. Нижегородская, р-н Богородский, садоводческое товарищество, "Ока", участок, №10
52:24:0040206:88	478	Земли сельскохозяйственного назначения	для садоводства	Земли промышленности, энергетики, транспорта, связи, радиовещания, телевидения, информатики, земли для обеспечения космической	Автомобильный транспорт	установлено относительно ориентира, расположенного в границах участка. Почтовый адрес ориентира: обл. Нижегородская, р-н

				деятельности, земли обороны, безопасности и земли иного специального назначения		Богородский, садоводческое товарищество, "Ока", участок, №11
52:24:0040206:119	398	Земли сельскохозяйственного назначения	Для садоводства	Земли промышленности, энергетики, транспорта, связи, радиовещания, телевидения, информатики, земли для обеспечения космической деятельности, земли обороны, безопасности и земли иного специального назначения	Автомобильный транспорт	установлено относительно ориентира, расположенного в границах участка. Почтовый адрес ориентира: обл. Нижегородская, р-н Богородский, садоводческое товарищество, "Ока", участок 12
52:24:0040206:382*	986**	Земли сельскохозяйственного назначения	для коллективного садоводства	Земли промышленности, энергетики, транспорта, связи, радиовещания, телевидения, информатики, земли для обеспечения космической деятельности, земли обороны, безопасности и земли иного специального назначения	Автомобильный транспорт	обл. Нижегородская, р-н Богородский, садоводческое товарищество "Ока", участок 13

52:24:0040206:388*	410*	Земли сельскохозяйственного назначения	Для садоводства	Земли промышленности, энергетики, транспорта, связи, радиовещания, телевидения, информатики, земли для обеспечения космической деятельности, земли обороны, безопасности и земли иного специального назначения	Автомобильный транспорт	Нижегородская область, р-н Богородский, садоводческое товарищество "Ока", участок 41
52:24:0040206:63	398	Земли сельскохозяйственного назначения	для коллективного садоводства	Земли промышленности, энергетики, транспорта, связи, радиовещания, телевидения, информатики, земли для обеспечения космической деятельности, земли обороны, безопасности и земли иного специального назначения	Автомобильный транспорт	обл. Нижегородская, р-н Богородский, садоводческое товарищество, "Ока", участок, 106
52:24:0040206:190	359	Земли сельскохозяйственного назначения	Для садоводства	Земли промышленности, энергетики, транспорта, связи, радиовещания, телевидения, информатики, земли для обеспечения космической	Автомобильный транспорт	Нижегородская обл, р-н Богородский, садоводческое товарищество "Ока", участок №93

				деятельности, земли обороны, безопасности и земли иного специального назначения		
52:24:0040206:189	389	Земли сельскохозяйственного назначения	Для ведения садоводства	Земли промышленности, энергетики, транспорта, связи, радиовещания, телевидения, информатики, земли для обеспечения космической деятельности, земли обороны, безопасности и земли иного специального назначения	Автомобильный транспорт	Нижегородская обл, р-н Богородский, садоводческое товарищество "Ока", участок № 78
52:24:0040206:203	276	Земли сельскохозяйственного назначения	для садоводства	Земли промышленности, энергетики, транспорта, связи, радиовещания, телевидения, информатики, земли для обеспечения космической деятельности, земли обороны, безопасности и земли иного специального назначения	Автомобильный транспорт	Нижегородская обл, р-н Богородский, садоводческое товарищество "Ока", участок № 79

52:24:004206:1330*	256**	Земли сельскохозяйственного назначения	для садоводства	Земли промышленности, энергетики, транспорта, связи, радиовещания, телевидения, информатики, земли для обеспечения космической деятельности, земли обороны, безопасности и земли иного специального назначения	Автомобильный транспорт	обл. Нижегородская, р-н Богородский, садоводческое товарищество, "Ока", участок № 107
52:24:0040206:167	381	Земли сельскохозяйственного назначения	для садоводства	Земли промышленности, энергетики, транспорта, связи, радиовещания, телевидения, информатики, земли для обеспечения космической деятельности, земли обороны, безопасности и земли иного специального назначения	Автомобильный транспорт	Нижегородская обл, р-н Богородский, садоводческое товарищество "Ока", участок 118
52:24:0040206:8	360	Земли сельскохозяйственного назначения	для садоводства	Земли промышленности, энергетики, транспорта, связи, радиовещания, телевидения, информатики, земли для обеспечения космической	Автомобильный транспорт	обл. Нижегородская, р-н Богородский, садоводческое товарищество, "Ока", участок, 119

				деятельности, земли обороны, безопасности и земли иного специального назначения		
52:24:0040001:1	39479	Земли промышленности, энергетики, транспорта, связи, радиовещания, телевидения, информатики, земли для обеспечения космической деятельности, земли обороны, безопасности и земли иного специального назначения	Для эксплуатации существующих зданий и сооружений	Земли промышленности, энергетики, транспорта, связи, радиовещания, телевидения, информатики, земли для обеспечения космической деятельности, земли обороны, безопасности и земли иного специального назначения	Автомобильный транспорт	Нижегородская область, р-н. Богородский, п. Новинки, ул. Дачная
52:24:0040209:28	250	Земли сельскохозяйственного назначения	Для садоводства	Земли промышленности, энергетики, транспорта, связи, радиовещания, телевидения, информатики, земли для обеспечения космической деятельности, земли обороны, безопасности и земли иного специального назначения	Автомобильный транспорт	Российская Федерация, Нижегородская область, Богородский район, садоводческое товарищество "Химик", участок №28

52:24:0040209:27	458	Земли сельскохозяйственного назначения	Садоводство	Земли промышленности, энергетики, транспорта, связи, радиовещания, телевидения, информатики, земли для обеспечения космической деятельности, земли обороны, безопасности и земли иного специального назначения	Автомобильный транспорт	Почтовый адрес ориентира: обл. Нижегородская, р-н Богородский, садоводческое товарищество, "Химик", участок, дом 27
52:24:0040209:26*	461**	Земли сельскохозяйственного назначения	Садоводство	Земли промышленности, энергетики, транспорта, связи, радиовещания, телевидения, информатики, земли для обеспечения космической деятельности, земли обороны, безопасности и земли иного специального назначения	Автомобильный транспорт	Почтовый адрес ориентира: обл. Нижегородская, р-н Богородский, садоводческое товарищество, "Химик", участок, дом 26
52:24:0040209:3	490	Земли сельскохозяйственного назначения	Для садоводства	Земли промышленности, энергетики, транспорта, связи, радиовещания, телевидения, информатики, земли для обеспечения космической	Автомобильный транспорт	установлено относительно ориентира, расположенного в границах участка. Почтовый адрес ориентира: обл. Нижегородская, р-н

				деятельности, земли обороны, безопасности и земли иного специального назначения		Богородский, садоводческое товарищество, "Химик", участок, №21
52:24:0040209:5	491	Земли сельскохозяйственного назначения	Для садоводства	Земли промышленности, энергетики, транспорта, связи, радиовещания, телевидения, информатики, земли для обеспечения космической деятельности, земли обороны, безопасности и земли иного специального назначения	Автомобильный транспорт	установлено относительно ориентира, расположенного в границах участка. Почтовый адрес ориентира: обл. Нижегородская, р-н Богородский, садоводческое товарищество "Химик", участок №22
52:24:0040209:23	470	Земли сельскохозяйственного назначения	Садоводство	Земли промышленности, энергетики, транспорта, связи, радиовещания, телевидения, информатики, земли для обеспечения космической деятельности, земли обороны, безопасности и земли иного специального назначения	Автомобильный транспорт	установлено относительно ориентира, расположенного в границах участка. Почтовый адрес ориентира: Российская Федерация, Нижегородская область, Богородский район, садоводческое товарищество "Химик", участок 23

52:24:0040209:24	505	Земли сельскохозяйственного назначения	Садоводство	Земли промышленности, энергетики, транспорта, связи, радиовещания, телевидения, информатики, земли для обеспечения космической деятельности, земли обороны, безопасности и земли иного специального назначения	Автомобильный транспорт	установлено относительно ориентира, расположенного в границах участка. Почтовый адрес ориентира: Российская Федерация, Нижегородская область, Богородский район, садоводческое товарищество, "Химик", участок 24
52:24:0040209:25	544	Земли сельскохозяйственного назначения	для садоводства	Земли промышленности, энергетики, транспорта, связи, радиовещания, телевидения, информатики, земли для обеспечения космической деятельности, земли обороны, безопасности и земли иного специального назначения	Автомобильный транспорт	Нижегородская обл, р-н Богородский, садоводческое товарищество "Химик", участок 25
52:24:0040209:21	492	Земли сельскохозяйственного назначения	Садоводство	Земли промышленности, энергетики, транспорта, связи, радиовещания, телевидения, информатики,	Автомобильный транспорт	установлено относительно ориентира, расположенного в границах участка. Почтовый адрес

				земли для обеспечения космической деятельности, земли обороны, безопасности и земли иного специального назначения		ориентира: Российская Федерация, Нижегородская область, Богородский район, садоводческое товарищество, "Химик", участок 19
52:24:0040209:20	500	Земли сельскохозяйственного назначения	для садоводства	Земли промышленности, энергетики, транспорта, связи, радиовещания, телевидения, информатики, земли для обеспечения космической деятельности, земли обороны, безопасности и земли иного специального назначения	Автомобильный транспорт	обл. Нижегородская, р-н Богородский, садоводческое товарищество "Химик", участок № 18
52:24:0040209:6	493	Земли сельскохозяйственного назначения	для садоводства	Земли промышленности, энергетики, транспорта, связи, радиовещания, телевидения, информатики, земли для обеспечения космической деятельности, земли обороны, безопасности и земли	Автомобильный транспорт	обл. Нижегородская, р-н Богородский, садоводческое товарищество "Химик", участок № 17

				иногo специального назначения		
52:24:0040209:19	470	Земли сельскохозяйственного назначения	Садоводство	Земли промышленности, энергетики, транспорта, связи, радиовещания, телевидения, информатики, земли для обеспечения космической деятельности, земли обороны, безопасности и земли иного специального назначения	Автомобильный транспорт	установлено относительно ориентира, расположенного в границах участка. Почтовый адрес ориентира: Российская Федерация, Нижегородская область, Богородский район, садоводческое товарищество "Химик", участок 16
52:24:0040209:18	504	Земли сельскохозяйственного назначения	Садоводство	Земли промышленности, энергетики, транспорта, связи, радиовещания, телевидения, информатики, земли для обеспечения космической деятельности, земли обороны, безопасности и земли иного специального назначения	Автомобильный транспорт	установлено относительно ориентира, расположенного в границах участка. Почтовый адрес ориентира: Российская Федерация, Нижегородская область, Богородский район, садоводческое товарищество "Химик", участок 15

52:24:0040209:16	505	Земли сельскохозяйственного назначения	для садоводства	Земли промышленности, энергетики, транспорта, связи, радиовещания, телевидения, информатики, земли для обеспечения космической деятельности, земли обороны, безопасности и земли иного специального назначения	Автомобильный транспорт	установлено относительно ориентира, расположенного в границах участка. Почтовый адрес ориентира: обл. Нижегородская, р-н Богородский, садоводческое товарищество, "Химик", участок, 14
52:24:0040209:1	496	Земли сельскохозяйственного назначения	для садоводства	Земли промышленности, энергетики, транспорта, связи, радиовещания, телевидения, информатики, земли для обеспечения космической деятельности, земли обороны, безопасности и земли иного специального назначения	Автомобильный транспорт	установлено относительно ориентира, расположенного в границах участка. Почтовый адрес ориентира: обл. Нижегородская, р-н Богородский, садоводческое товарищество, "Химик", участок, 8
52:24:0040209:2	504	Земли сельскохозяйственного назначения	для садоводства	Земли промышленности, энергетики, транспорта, связи, радиовещания, телевидения, информатики, земли для обеспечения космической	Автомобильный транспорт	установлено относительно ориентира, расположенного в границах участка. Почтовый адрес ориентира: обл. Нижегородская, р-н

				деятельности, земли обороны, безопасности и земли иного специального назначения		Богородский, садоводческое товарищество, "Химик", участок, 9
52:24:0040209:13	490	Земли сельскохозяйственного назначения	Для садоводства	Земли промышленности, энергетики, транспорта, связи, радиовещания, телевидения, информатики, земли для обеспечения космической деятельности, земли обороны, безопасности и земли иного специального назначения	Автомобильный транспорт	Нижегородская обл, р-н Богородский, садоводческое товарищество "Химик", участок 10
52:24:0040209:14	458	Земли сельскохозяйственного назначения	Садоводство	Земли промышленности, энергетики, транспорта, связи, радиовещания, телевидения, информатики, земли для обеспечения космической деятельности, земли обороны, безопасности и земли иного специального назначения	Автомобильный транспорт	установлено относительно ориентира, расположенного в границах участка. Почтовый адрес ориентира: Российская Федерация, Нижегородская область, Богородский район, садоводческое товарищество "Химик", участок 11

52:24:0040209:15	484	Земли сельскохозяйственного назначения	Для садоводства	Земли промышленности, энергетики, транспорта, связи, радиовещания, телевидения, информатики, земли для обеспечения космической деятельности, земли обороны, безопасности и земли иного специального назначения	Автомобильный транспорт	обл. Нижегородская, р-н Богородский, садоводческое товарищество "Химик", участок № 12
52:24:0040209:17	481	Земли сельскохозяйственного назначения	Садоводство	Земли промышленности, энергетики, транспорта, связи, радиовещания, телевидения, информатики, земли для обеспечения космической деятельности, земли обороны, безопасности и земли иного специального назначения	Автомобильный транспорт	установлено относительно ориентира, расположенного в границах участка. Почтовый адрес ориентира: Российская Федерация, Нижегородская область, Богородский район, садоводческое товарищество, "Химик", участок, 13
52:24:0040209:11	510	Земли сельскохозяйственного назначения	Садоводство	Земли промышленности, энергетики, транспорта, связи, радиовещания, телевидения, информатики,	Автомобильный транспорт	установлено относительно ориентира, расположенного в границах участка. Почтовый адрес

				земли для обеспечения космической деятельности, земли обороны, безопасности и земли иного специального назначения		ориентира: обл. Нижегородская, р-н Богородский, садоводческое товарищество "Химик", участок 6
52:24:0040209:4	493	Земли сельскохозяйственного назначения	Для садоводства	Земли промышленности, энергетики, транспорта, связи, радиовещания, телевидения, информатики, земли для обеспечения космической деятельности, земли обороны, безопасности и земли иного специального назначения	Автомобильный транспорт	установлено относительно ориентира, расположенного в границах участка. Почтовый адрес ориентира: обл. Нижегородская, р-н Богородский, садоводческое товарищество, "Химик", участок, №5
52:24:0040209:10*	457**	Земли сельскохозяйственного назначения	Садоводство	Земли промышленности, энергетики, транспорта, связи, радиовещания, телевидения, информатики, земли для обеспечения космической деятельности, земли обороны, безопасности и земли иного специального назначения	Автомобильный транспорт	Почтовый адрес ориентира: обл. Нижегородская, р-н Богородский, садоводческое товарищество, "Химик", участок, дом 4

52:24:0040209:9	481	Земли сельскохозяйственного назначения	Для садоводства	Земли промышленности, энергетики, транспорта, связи, радиовещания, телевидения, информатики, земли для обеспечения космической деятельности, земли обороны, безопасности и земли иного специального назначения	Автомобильный транспорт	обл. Нижегородская, р-н Богородский, садоводческое товарищество "Химик", участок 3
52:24:0040209:8	502	Земли сельскохозяйственного назначения	Садоводство	Земли промышленности, энергетики, транспорта, связи, радиовещания, телевидения, информатики, земли для обеспечения космической деятельности, земли обороны, безопасности и земли иного специального назначения	Автомобильный транспорт	установлено относительно ориентира, расположенного в границах участка. Почтовый адрес ориентира: Российская Федерация, Нижегородская область, Богородский район, садоводческое товарищество "Химик", участок 2
52:24:0040209:7	544	Земли сельскохозяйственного назначения	для садоводства	Земли промышленности, энергетики, транспорта, связи, радиовещания, телевидения, информатики,	Автомобильный транспорт	установлено относительно ориентира, расположенного в границах участка. Почтовый адрес

				земли для обеспечения космической деятельности, земли обороны, безопасности и земли иного специального назначения		ориентира: обл. Нижегородская, р-н Богородский, садоводческое товарищество, "Химик", участок, 1
52:24:0040209:35	476	Земли сельскохозяйственного назначения	для садоводства	Земли промышленности, энергетики, транспорта, связи, радиовещания, телевидения, информатики, земли для обеспечения космической деятельности, земли обороны, безопасности и земли иного специального назначения	Автомобильный транспорт	установлено относительно ориентира, расположенного в границах участка. Почтовый адрес ориентира: обл. Нижегородская, р-н Богородский, садоводческое товарищество "Химик", участок 35
52:24:0040209:36	185	Земли сельскохозяйственного назначения	Для ведения садоводства	Земли промышленности, энергетики, транспорта, связи, радиовещания, телевидения, информатики, земли для обеспечения космической деятельности, земли обороны, безопасности и земли иного специального назначения	Автомобильный транспорт	Российская Федерация, Нижегородская обл., Богородский р-н., садоводческое товарищество "Химик", участок 28

52:24:0040001:579	300	Земли сельскохозяйственного назначения	предпринимательство	Земли промышленности, энергетики, транспорта, связи, радиовещания, телевидения, информатики, земли для обеспечения космической деятельности, земли обороны, безопасности и земли иного специального назначения	Автомобильный транспорт	Нижегородская область, р-н Богородский, п Новинки, ул Дорожная, уч 4 В
52:24:0040207:174	653	Земли сельскохозяйственного назначения	Для садоводства	Земли промышленности, энергетики, транспорта, связи, радиовещания, телевидения, информатики, земли для обеспечения космической деятельности, земли обороны, безопасности и земли иного специального назначения	Автомобильный транспорт	установлено относительно ориентира, расположенного в границах участка. Почтовый адрес ориентира: Российская Федерация, Нижегородская область, городской округ город Нижний Новгород, г Нижний Новгород, сп. Новинки, сад Огонек, земельный участок 1

52:24:0040207:175	511	Земли сельскохозяйственного назначения	Для садоводства	Земли промышленности, энергетики, транспорта, связи, радиовещания, телевидения, информатики, земли для обеспечения космической деятельности, земли обороны, безопасности и земли иного специального назначения	Автомобильный транспорт	установлено относительно ориентира, расположенного в границах участка. Почтовый адрес ориентира: обл. Нижегородская, р-н Богородский, садоводческое товарищество, "Огонек", участок, 2
52:24:0040207:187	650	Земли сельскохозяйственного назначения	садоводство	Земли промышленности, энергетики, транспорта, связи, радиовещания, телевидения, информатики, земли для обеспечения космической деятельности, земли обороны, безопасности и земли иного специального назначения	Автомобильный транспорт	установлено относительно ориентира, расположенного в границах участка. Почтовый адрес ориентира: обл. Нижегородская, р-н Богородский, садоводческое товарищество, "Огонек", уч. 17
52:24:0040207:201	432	Земли сельскохозяйственного назначения	садоводство	Земли промышленности, энергетики, транспорта, связи, радиовещания, телевидения, информатики, земли для обеспечения космической	Автомобильный транспорт	установлено относительно ориентира, расположенного в границах участка. Почтовый адрес ориентира: обл. Нижегородская, р-н

				деятельности, земли обороны, безопасности и земли иного специального назначения		Богородский, садоводческое товарищество, "Огонек", уч., дом 29
52:24:0040207:186	465	Земли сельскохозяйственного назначения	Для садоводства	Земли промышленности, энергетики, транспорта, связи, радиовещания, телевидения, информатики, земли для обеспечения космической деятельности, земли обороны, безопасности и земли иного специального назначения	Автомобильный транспорт	установлено относительно ориентира, расположенного в границах участка. Почтовый адрес ориентира: обл. Нижегородская, р-н Богородский, садоводческое товарищество, "Огонек", участок, 16
52:24:0040207:184	487	Земли сельскохозяйственного назначения	садоводство	Земли промышленности, энергетики, транспорта, связи, радиовещания, телевидения, информатики, земли для обеспечения космической деятельности, земли обороны, безопасности и земли иного специального назначения	Автомобильный транспорт	обл. Нижегородская, р-н Богородский, садоводческое некоммерческое товарищество "Огонек", участок № 13

52:24:0040207:51	471	Земли сельскохозяйственного назначения	Для коллективного садоводства	Земли промышленности, энергетики, транспорта, связи, радиовещания, телевидения, информатики, земли для обеспечения космической деятельности, земли обороны, безопасности и земли иного специального назначения	Автомобильный транспорт	установлено относительно ориентира, расположенного в границах участка. Почтовый адрес ориентира: обл. Нижегородская, р-н Богородский, садоводческое товарищество, "Огонек", участок, №15
52:24:0040207:197	467	Земли сельскохозяйственного назначения	для садоводства	Земли промышленности, энергетики, транспорта, связи, радиовещания, телевидения, информатики, земли для обеспечения космической деятельности, земли обороны, безопасности и земли иного специального назначения	Автомобильный транспорт	Нижегородская обл, р-н Богородский, садоводческое некоммерческое товарищество "Огонек", участок № 25
52:24:0040207:140	481	Земли сельскохозяйственного назначения	для садоводства	Земли промышленности, энергетики, транспорта, связи, радиовещания, телевидения, информатики, земли для обеспечения космической	Автомобильный транспорт	установлено относительно ориентира, расположенного в границах участка. Почтовый адрес ориентира: обл. Нижегородская, р-н

				деятельности, земли обороны, безопасности и земли иного специального назначения		Богородский, садоводческое товарищество, "Огонек", участок, 47
52:24:0040207:528	649	Земли сельскохозяйственного назначения	для садоводства	Земли промышленности, энергетики, транспорта, связи, радиовещания, телевидения, информатики, земли для обеспечения космической деятельности, земли обороны, безопасности и земли иного специального назначения	Автомобильный транспорт	установлено относительно ориентира, расположенного в границах участка. Почтовый адрес ориентира: обл. Нижегородская, р-н Богородский, садоводческое товарищество, "Огонек", участок, №419
52:24:0040207:194	484	Земли сельскохозяйственного назначения	Для садоводства	Земли промышленности, энергетики, транспорта, связи, радиовещания, телевидения, информатики, земли для обеспечения космической деятельности, земли обороны, безопасности и земли иного специального назначения	Автомобильный транспорт	обл. Нижегородская, р-н Богородский, садоводческое некоммерческое товарищество "Огонек", участок № 23

52:24:0040207:2685	1200	Земли сельскохозяйственного назначения	садоводство	Земли промышленности, энергетики, транспорта, связи, радиовещания, телевидения, информатики, земли для обеспечения космической деятельности, земли обороны, безопасности и земли иного специального назначения	Автомобильный транспорт	Российская Федерация, Нижегородская область, Богородский район, садоводческое товарищество "Огонек"
52:24:0040207:176*	585**	Земли сельскохозяйственного назначения	садоводство	Земли промышленности, энергетики, транспорта, связи, радиовещания, телевидения, информатики, земли для обеспечения космической деятельности, земли обороны, безопасности и земли иного специального назначения	Автомобильный транспорт	обл. Нижегородская, р-н Богородский, садоводческое товарищество, "Огонек", уч., дом 3
52:24:0040207:177*	578**	Земли сельскохозяйственного назначения	садоводство	Земли промышленности, энергетики, транспорта, связи, радиовещания, телевидения, информатики, земли для обеспечения космической	Автомобильный транспорт	обл. Нижегородская, р-н Богородский, садоводческое товарищество, "Огонек", участок 4

				деятельности, земли обороны, безопасности и земли иного специального назначения		
52:24:0040207:180*	768**	Земли сельскохозяйственного назначения	садоводство	Земли промышленности, энергетики, транспорта, связи, радиовещания, телевидения, информатики, земли для обеспечения космической деятельности, земли обороны, безопасности и земли иного специального назначения	Автомобильный транспорт	обл. Нижегородская, р-н Богородский, садоводческое товарищество, "Огонек", уч. 9
52:24:0040207:182*	680**	Земли сельскохозяйственного назначения	садоводство	Земли промышленности, энергетики, транспорта, связи, радиовещания, телевидения, информатики, земли для обеспечения космической деятельности, земли обороны, безопасности и земли иного специального назначения	Автомобильный транспорт	Нижегородская область, рн Богородский, садоводческое товарищество "Огонек", уч. 11

52:24:0040207:183*	463**	Земли сельскохозяйственного назначения	садоводство	Земли промышленности, энергетики, транспорта, связи, радиовещания, телевидения, информатики, земли для обеспечения космической деятельности, земли обороны, безопасности и земли иного специального назначения	Автомобильный транспорт	обл. Нижегородская, р-н Богородский, садоводческое товарищество "Огонек", участок 12
52:24:0040207:185*	490**	Земли сельскохозяйственного назначения	садоводство	Земли промышленности, энергетики, транспорта, связи, радиовещания, телевидения, информатики, земли для обеспечения космической деятельности, земли обороны, безопасности и земли иного специального назначения	Автомобильный транспорт	обл. Нижегородская, р-н Богородский, садоводческое товарищество, "Огонек", уч., дом 14
52:24:0040207:188*	623**	Земли сельскохозяйственного назначения	садоводство	Земли промышленности, энергетики, транспорта, связи, радиовещания, телевидения, информатики, земли для обеспечения космической	Автомобильный транспорт	обл. Нижегородская, р-н Богородский, садоводческое товарищество, "Огонек", уч., дом 18

				деятельности, земли обороны, безопасности и земли иного специального назначения		
52:24:0040207:189*	430**	Земли сельскохозяйственного назначения	садоводство	Земли промышленности, энергетики, транспорта, связи, радиовещания, телевидения, информатики, земли для обеспечения космической деятельности, земли обороны, безопасности и земли иного специального назначения	Автомобильный транспорт	обл. Нижегородская, р-н Богородский, садоводческое товарищество "Огонек", уч.18а
52:24:0040207:190*	516**	Земли сельскохозяйственного назначения	садоводство	Земли промышленности, энергетики, транспорта, связи, радиовещания, телевидения, информатики, земли для обеспечения космической деятельности, земли обороны, безопасности и земли иного специального назначения	Автомобильный транспорт	обл. Нижегородская, р-н Богородский, садоводческое товарищество, "Огонек", уч., дом 19

52:24:0040207:192*	499**	Земли сельскохозяйственного назначения	садоводство	Земли промышленности, энергетики, транспорта, связи, радиовещания, телевидения, информатики, земли для обеспечения космической деятельности, земли обороны, безопасности и земли иного специального назначения	Автомобильный транспорт	обл. Нижегородская, р-н Богородский, садоводческое товарищество, "Огонек", уч., дом 21
52:24:0040207:196*	562**	Земли сельскохозяйственного назначения	садоводство	Земли промышленности, энергетики, транспорта, связи, радиовещания, телевидения, информатики, земли для обеспечения космической деятельности, земли обороны, безопасности и земли иного специального назначения	Автомобильный транспорт	обл. Нижегородская, р-н Богородский, садоводческое товарищество, "Огонек", уч., дом 24
52:24:0040207:198*	421**	Земли сельскохозяйственного назначения	садоводство	Земли промышленности, энергетики, транспорта, связи, радиовещания, телевидения, информатики, земли для обеспечения космической	Автомобильный транспорт	обл. Нижегородская, р-н Богородский, садоводческое товарищество, "Огонек", уч., дом 26

				деятельности, земли обороны, безопасности и земли иного специального назначения		
52:24:0040207:76*	435**	Земли сельскохозяйственного назначения	Для садоводства	Земли промышленности, энергетики, транспорта, связи, радиовещания, телевидения, информатики, земли для обеспечения космической деятельности, земли обороны, безопасности и земли иного специального назначения	Автомобильный транспорт	обл. Нижегородская, р-н Богородский, садоводческое товарищество "Огонек", участок 27
52:24:0040207:527*	624**	Земли сельскохозяйственного назначения	садоводство	Земли промышленности, энергетики, транспорта, связи, радиовещания, телевидения, информатики, земли для обеспечения космической деятельности, земли обороны, безопасности и земли иного специального назначения	Автомобильный транспорт	обл. Нижегородская, р-н Богородский, садоводческое товарищество, "Огонек", уч. 418

52:24:0040207:200	446	Земли сельскохозяйственного назначения	Для садоводства	Земли промышленности, энергетики, транспорта, связи, радиовещания, телевидения, информатики, земли для обеспечения космической деятельности, земли обороны, безопасности и земли иного специального назначения	Автомобильный транспорт	обл. Нижегородская, р-н Богородский, садоводческое товарищество, "Огонек", уч., 28
52:24:0040207:526*	878**	Земли сельскохозяйственного назначения	садоводство	Земли промышленности, энергетики, транспорта, связи, радиовещания, телевидения, информатики, земли для обеспечения космической деятельности, земли обороны, безопасности и земли иного специального назначения	Автомобильный транспорт	обл. Нижегородская, р-н Богородский, садоводческое товарищество, "Огонек", уч., дом 417
52:24:0040207:193	590	Земли сельскохозяйственного назначения	садоводство	Земли промышленности, энергетики, транспорта, связи, радиовещания, телевидения, информатики, земли для обеспечения космической	Автомобильный транспорт	установлено относительно ориентира, расположенного в границах участка. Почтовый адрес ориентира: обл. Нижегородская, р-н

				деятельности, земли обороны, безопасности и земли иного специального назначения		Богородский, садоводческое товарищество, "Огонек", уч. 22
52:24:0040207:101	825	Земли сельскохозяйственного назначения	Для садоводства	Земли промышленности, энергетики, транспорта, связи, радиовещания, телевидения, информатики, земли для обеспечения космической деятельности, земли обороны, безопасности и земли иного специального назначения	Автомобильный транспорт	установлено относительно ориентира, расположенного в границах участка. Почтовый адрес ориентира: обл. Нижегородская, р-н Богородский, садоводческое товарищество, "Огонек", участок, №8
52:24:0040207:35	382	Земли сельскохозяйственного назначения	Для ведения садоводства	Земли промышленности, энергетики, транспорта, связи, радиовещания, телевидения, информатики, земли для обеспечения космической деятельности, земли обороны, безопасности и земли иного специального назначения	Автомобильный транспорт	установлено относительно ориентира, расположенного в границах участка. Почтовый адрес ориентира: обл. Нижегородская, р-н Богородский, садоводческое товарищество, "Огонек", участок, №5

52:24:0040207:178	495	Земли сельскохозяйственного назначения	садоводство	Земли промышленности, энергетики, транспорта, связи, радиовещания, телевидения, информатики, земли для обеспечения космической деятельности, земли обороны, безопасности и земли иного специального назначения	Автомобильный транспорт	установлено относительно ориентира, расположенного в границах участка. Почтовый адрес ориентира: обл. Нижегородская, р-н Богородский, садоводческое товарищество, "Огонек", уч., дом 6
52:24:0040207:179	513	Земли сельскохозяйственного назначения	Для садоводства	Земли промышленности, энергетики, транспорта, связи, радиовещания, телевидения, информатики, земли для обеспечения космической деятельности, земли обороны, безопасности и земли иного специального назначения	Автомобильный транспорт	установлено относительно ориентира, расположенного в границах участка. Почтовый адрес ориентира: обл. Нижегородская, р-н Богородский, садоводческое товарищество, "Огонек", участок, 7
52:24:0040210:1080	806	Земли сельскохозяйственного назначения	для ведения личного подсобного хозяйства	Земли промышленности, энергетики, транспорта, связи, радиовещания, телевидения, информатики, земли для обеспечения космической	Автомобильный транспорт	Российская Федерация, Нижегородская область, городской округ город Нижний Новгород, сельский поселок Новинки, ул Дачная, уч 13а

				деятельности, земли обороны, безопасности и земли иного специального назначения		
52:24:0040210:44	1807	Земли населенных пунктов	Для размещения объектов торговли	Земли населенных пунктов	Земельные участки (территории) общего пользования	Российская Федерация, Нижегородская Область, Богородский Муниципальный Район, Городское Поселение Город Богородск, Город Богородск, Улица Чкалова, Земельный участок19
52:24:0040210:882	288	Земли населенных пунктов	Предпринимательство	Земли населенных пунктов	Земельные участки (территории) общего пользования	Российская Федерация, Нижегородская область, городской округ город Нижний Новгород, сельский поселок Новинки, ул Дорожная, уч 4 Б/5
52:24:0040210:788	18	Земли населенных пунктов	Для размещения рекламных конструкций	Земли населенных пунктов	Земельные участки (территории) общего пользования	Российская Федерация, Нижегородская область, городской округ город Нижний Новгород, сельский поселок Новинки, ул Дорожная, уч 4Б/1

52:24:0040210:268	895	Земли населенных пунктов	Предпринимательство	Земли населенных пунктов	Земельные участки (территории) общего пользования	Российская Федерация, Нижегородская область, городской округ город Нижний Новгород, сельский поселок Новинки, ул. Дачная, участок №12
52:24:0040210:884	94	Земли населенных пунктов	Предпринимательство	Земли населенных пунктов	Земельные участки (территории) общего пользования	Российская Федерация, Нижегородская область, городской округ город Нижний Новгород, сельский поселок Новинки, ул. Дорожная, уч 4 Б
52:24:0040210:885	116	Земли населенных пунктов	Предпринимательство	Земли населенных пунктов	Земельные участки (территории) общего пользования	Российская Федерация, Нижегородская область, городской округ город Нижний Новгород, сельский поселок Новинки, ул. Дорожная, уч 4 Б/8
52:24:0040210:789	18	Земли населенных пунктов	для размещения рекламных конструкций	Земли населенных пунктов	Земельные участки (территории) общего пользования	Российская Федерация, Нижегородская область, городской округ город Нижний Новгород, сельский поселок Новинки, ул. Дорожная, уч 4Б/2

52:24:0040210:881	243	Земли населенных пунктов	Предпринимательство	Земли населенных пунктов	Земельные участки (территории) общего пользования	Российская Федерация, Нижегородская область, городской округ город Нижний Новгород, сельский поселок Новинки, ул Дорожная, уч 4 Б/9
52:24:0040210:786	18	Земли населенных пунктов	для размещения рекламных конструкций	Земли населенных пунктов	Земельные участки (территории) общего пользования	Российская Федерация, Нижегородская область, городской округ город Нижний Новгород, сельский поселок Новинки, ул Дорожная, уч 4Б/3
52:24:0040210:880	476	Земли населенных пунктов	для ведения личного подсобного хозяйства	Земли населенных пунктов	Земельные участки (территории) общего пользования	Российская Федерация, Нижегородская область, городской округ город Нижний Новгород, сельский поселок Новинки, ул Дорожная, уч 4 Б/10
52:24:0040210:879	206	Земли населенных пунктов	для ведения личного подсобного хозяйства	Земли населенных пунктов	Земельные участки (территории) общего пользования	Российская Федерация, Нижегородская область, городской округ город Нижний Новгород, сельский поселок Новинки, ул Дорожная, уч 4 Б/11

52:24:0040210:785	18	Земли населенных пунктов	для размещения рекламных конструкций	Земли населенных пунктов	Земельные участки (территории) общего пользования	Российская Федерация, Нижегородская область, городской округ город Нижний Новгород, сельский поселок Новинки, ул Дорожная, уч 4Б/4
52:24:0040210:893	178	Земли населенных пунктов	для ведения личного подсобного хозяйства	Земли населенных пунктов	Земельные участки (территории) общего пользования	Российская Федерация, Нижегородская область, городской округ город Нижний Новгород, сельский поселок Новинки, ул Дорожная, уч 3Б/7
52:24:0040210:795	18	Земли населенных пунктов	для размещения рекламных конструкций	Земли населенных пунктов	Земельные участки (территории) общего пользования	Российская Федерация, Нижегородская область, городской округ город Нижний Новгород, сельский поселок Новинки, ул Дорожная, уч 3Б/1
52:24:0040210:794	18	Земли населенных пунктов	для размещения рекламных конструкций	Земли населенных пунктов	Земельные участки (территории) общего пользования	Российская Федерация, Нижегородская область, городской округ город Нижний Новгород, сельский поселок Новинки, ул Дорожная, уч 3Б/2

52:24:0040210:796	18	Земли населенных пунктов	для размещения рекламных конструкций	Земли населенных пунктов	Земельные участки (территории) общего пользования	Российская Федерация, Нижегородская область, городской округ город Нижний Новгород, сельский поселок Новинки, ул Дорожная, уч 3Б/3
52:24:0040210:889	271	Земли населенных пунктов	Предпринимательство	Земли населенных пунктов	Земельные участки (территории) общего пользования	Российская Федерация, Нижегородская область, городской округ город Нижний Новгород, сельский поселок Новинки, ул Дорожная, уч 3Б/11
52:24:0040210:792	18	Земли населенных пунктов	для размещения рекламных конструкций	Земли населенных пунктов	Земельные участки (территории) общего пользования	Российская Федерация, Нижегородская область, городской округ город Нижний Новгород, сельский поселок Новинки, ул Дорожная, уч 3Б/4
52:24:0040210:790	18	Земли населенных пунктов	для размещения рекламных конструкций	Земли населенных пунктов	Земельные участки (территории) общего пользования	Российская Федерация, Нижегородская область, городской округ город Нижний Новгород, сельский поселок Новинки, ул Дорожная, уч 3Б/5

52:24:0040210:791	18	Земли населенных пунктов	для размещения рекламных конструкций	Земли населенных пунктов	Земельные участки (территории) общего пользования	Российская Федерация, Нижегородская область, городской округ город Нижний Новгород, сельский поселок Новинки, ул Дорожная, уч 3Б/6
52:24:0040210:771	191	Земли населенных пунктов	Для ведения личного подсобного хозяйства	Земли населенных пунктов	Земельные участки (территории) общего пользования	Российская Федерация, Нижегородская область, городской округ город Нижний Новгород, сельский поселок Новинки, ул Дорожная, уч 11Б
52:24:0040210:772	18	Земли населенных пунктов	для размещения рекламных конструкций	Земли населенных пунктов	Земельные участки (территории) общего пользования	Российская Федерация, Нижегородская область, городской округ город Нижний Новгород, сельский поселок Новинки, ул Дорожная, уч 11Б/1
52:24:0040210:770	41	Земли населенных пунктов	Для ведения личного подсобного хозяйства	Земли населенных пунктов	Земельные участки (территории) общего пользования	Российская Федерация, Нижегородская область, городской округ город Нижний Новгород, сельский поселок Новинки, ул Дорожная, уч 11Б/2

52:24:0040210:79	260	Земли населенных пунктов	Для ведения личного подсобного хозяйства	Земли населенных пунктов	Земельные участки (территории) общего пользования	установлено относительно ориентира, расположенного в границах участка. Почтовый адрес ориентира: Российская Федерация, Нижегородская область, городской округ город Нижний Новгород, сельский поселок Новинки, ул. Береговая, дом 88
52:24:0040210:1106	332	Земли населенных пунктов	для индивидуального жилищного строительства	Земли населенных пунктов	Земельные участки (территории) общего пользования	Российская Федерация, Нижегородская область, городской округ город Нижний Новгород, сельский поселок Новинки, ул. Дорожная, уч. 12Б
52:24:0040210:784	19	Земли населенных пунктов	для размещения рекламных конструкций	Земли населенных пунктов	Земельные участки (территории) общего пользования	Российская Федерация, Нижегородская область, городской округ город Нижний Новгород, сельский поселок Новинки, ул. Дорожная, уч 12Б/1

52:24:0040210:1027	2000	Земли населенных пунктов	магазины	Земли населенных пунктов	Земельные участки (территории) общего пользования	Нижегородская область, р-н. Богородский, п. Новинки, ул. Дорожная, уч. 148
52:24:0040202:2767	2000	Земли населенных пунктов	магазины	Земли населенных пунктов	Земельные участки (территории) общего пользования	Нижегородская область, р-н. Богородский, п. Новинки, ул. Студгородок, уч. 28
52:24:0040202:2768	2000	Земли населенных пунктов	магазины	Земли населенных пунктов	Земельные участки (территории) общего пользования	Нижегородская область, р-н. Богородский, п. Новинки, ул. Студгородок, уч. 29
52:24:0040210:1033	2000	Земли населенных пунктов	магазины	Земли населенных пунктов	Земельные участки (территории) общего пользования	Нижегородская область, р-н. Богородский, п. Новинки, ул. Дорожная, уч. 157
52:24:0040210:1035	2000	Земли населенных пунктов	магазины	Земли населенных пунктов	Земельные участки (территории) общего пользования	Нижегородская область, р-н. Богородский, п. Новинки, ул. Дорожная, уч. 156
52:24:0040202:2128	18	Земли населенных пунктов	для размещения рекламных конструкций	Земли населенных пунктов	Земельные участки (территории) общего пользования	Российская Федерация, Нижегородская область, городской округ город Нижний Новгород, сельский поселок Новинки, ул. Дорожная, уч 5Б/1

52:24:0040202:2125	18	Земли населенных пунктов	для размещения рекламных конструкций	Земли населенных пунктов	Земельные участки (территории) общего пользования	Российская Федерация, Нижегородская область, городской округ город Нижний Новгород, сельский поселок Новинки, ул Дорожная, уч 5Б/2
52:24:0040202:2124	18	Земли населенных пунктов	для размещения рекламных конструкций	Земли населенных пунктов	Земельные участки (территории) общего пользования	Российская Федерация, Нижегородская область, городской округ город Нижний Новгород, сельский поселок Новинки, ул Дорожная, уч 5Б/3
52:24:0040202:2127	18	Земли населенных пунктов	для размещения рекламных конструкций	Земли населенных пунктов	Земельные участки (территории) общего пользования	Российская Федерация, Нижегородская область, городской округ город Нижний Новгород, сельский поселок Новинки, ул Дорожная, уч 5Б/4
52:24:0040202:2129	18	Земли населенных пунктов	для размещения рекламных конструкций	Земли населенных пунктов	Земельные участки (территории) общего пользования	Российская Федерация, Нижегородская область, городской округ город Нижний Новгород, сельский поселок Новинки, ул Дорожная, уч 5Б/5

52:24:0040202:2137	18	Земли населенных пунктов	для размещения рекламных конструкций	Земли населенных пунктов	Земельные участки (территории) общего пользования	Российская Федерация, Нижегородская область, городской округ город Нижний Новгород, сельский поселок Новинки, ул Дорожная, уч 6Б/1
52:24:0040202:2136	18	Земли населенных пунктов	для размещения рекламных конструкций	Земли населенных пунктов	Земельные участки (территории) общего пользования	Российская Федерация, Нижегородская область, городской округ город Нижний Новгород, сельский поселок Новинки, ул Дорожная, уч 6Б/2
52:24:0040202:2135	18	Земли населенных пунктов	для размещения рекламных конструкций	Земли населенных пунктов	Земельные участки (территории) общего пользования	Российская Федерация, Нижегородская область, городской округ город Нижний Новгород, сельский поселок Новинки, ул Дорожная, уч 6Б/3
52:24:0040202:2138	18	Земли населенных пунктов	для размещения рекламных конструкций	Земли населенных пунктов	Земельные участки (территории) общего пользования	Российская Федерация, Нижегородская область, городской округ город Нижний Новгород, сельский поселок Новинки, ул Дорожная, уч 6Б/4

52:24:0040202:2133	18	Земли населенных пунктов	для размещения рекламных конструкций	Земли населенных пунктов	Земельные участки (территории) общего пользования	Российская Федерация, Нижегородская область, городской округ город Нижний Новгород, сельский поселок Новинки, ул Дорожная, уч 6Б/5
52:24:0040202:2132	18	Земли населенных пунктов	для размещения рекламных конструкций	Земли населенных пунктов	Земельные участки (территории) общего пользования	Российская Федерация, Нижегородская область, городской округ город Нижний Новгород, сельский поселок Новинки, ул Дорожная, уч 6Б/6
52:24:0040202:2131	18	Земли населенных пунктов	для размещения рекламных конструкций	Земли населенных пунктов	Земельные участки (территории) общего пользования	Российская Федерация, Нижегородская область, городской округ город Нижний Новгород, сельский поселок Новинки, ул Дорожная, уч 6Б/7
52:24:0040202:2130	18	Земли населенных пунктов	для размещения рекламных конструкций	Земли населенных пунктов	Земельные участки (территории) общего пользования	Российская Федерация, Нижегородская область, городской округ город Нижний Новгород, сельский поселок Новинки, ул Дорожная, уч 6Б/8

52:24:0040202:2115	18	Земли населенных пунктов	для размещения рекламных конструкций	Земли населенных пунктов	Земельные участки (территории) общего пользования	Российская Федерация, Нижегородская область, городской округ город Нижний Новгород, сельский поселок Новинки, ул Дорожная, уч7Б/1
52:24:0040202:2116	16	Земли населенных пунктов	для размещения рекламных конструкций	Земли населенных пунктов	Земельные участки (территории) общего пользования	Российская Федерация, Нижегородская область, городской округ город Нижний Новгород, сельский поселок Новинки, ул Дорожная, уч7Б/2
52:24:0040202:2113	18	Земли населенных пунктов	для размещения рекламных конструкций	Земли населенных пунктов	Земельные участки (территории) общего пользования	Российская Федерация, Нижегородская область, городской округ город Нижний Новгород, сельский поселок Новинки, ул Дорожная, уч7Б/3
52:24:0040202:2112	18	Земли населенных пунктов	для размещения рекламных конструкций	Земли населенных пунктов	Земельные участки (территории) общего пользования	Российская Федерация, Нижегородская область, городской округ город Нижний Новгород, сельский поселок Новинки, ул Дорожная, уч 7Б/4

52:24:0040202:2106	18	Земли населенных пунктов	для размещения рекламных конструкций	Земли населенных пунктов	Земельные участки (территории) общего пользования	Российская Федерация, Нижегородская область, городской округ город Нижний Новгород, сельский поселок Новинки, ул Дорожная, уч 8Б/1
52:24:0040202:2107	18	Земли населенных пунктов	для размещения рекламных конструкций	Земли населенных пунктов	Земельные участки (территории) общего пользования	Российская Федерация, Нижегородская область, городской округ город Нижний Новгород, сельский поселок Новинки, ул Дорожная, уч 8Б/2
52:24:0040202:2104	18	Земли населенных пунктов	для размещения рекламных конструкций	Земли населенных пунктов	Земельные участки (территории) общего пользования	Российская Федерация, Нижегородская область, городской округ город Нижний Новгород, сельский поселок Новинки, ул Дорожная, уч 8Б/3
52:24:0040202:2283	400	Земли населенных пунктов	Для ведения личного подсобного хозяйства	Земли населенных пунктов	Земельные участки (территории) общего пользования	Российская Федерация, Нижегородская область, городской округ город Нижний Новгород, сельский поселок Новинки, ул Дорожная, уч 7 б

52:24:0040206:377*	362**	Земли сельскохозяйственного назначения	Для садоводства	Земли промышленности, энергетики, транспорта, связи, радиовещания, телевидения, информатики, земли для обеспечения космической деятельности, земли обороны, безопасности и земли иного специального назначения	Автомобильный транспорт	Нижегородская область, Богородский район, Садоводческое Товарищество Ока, уч.117
52:24:0040206:62	422	Земли сельскохозяйственного назначения	для коллективного садоводства	Земли промышленности, энергетики, транспорта, связи, радиовещания, телевидения, информатики, земли для обеспечения космической деятельности, земли обороны, безопасности и земли иного специального назначения	Автомобильный транспорт	установлено относительно ориентира, расположенного в границах участка. Почтовый адрес ориентира: обл. Нижегородская, р-н Богородский, садоводческое товарищество, "Ока", участок, 105
52:24:0040206:282	827	Земли сельскохозяйственного назначения	Для садоводства	Земли промышленности, энергетики, транспорта, связи, радиовещания, телевидения, информатики, земли для обеспечения космической	Автомобильный транспорт	Российская Федерация, Нижегородская область, городской округ город Нижний Новгород, сельский поселок Новинки,

				деятельности, земли обороны, безопасности и земли иного специального назначения		сад Ока, земельный участок 178
52:24:0040206:211	632	Земли сельскохозяйственного назначения	для коллективного садоводства	Земли промышленности, энергетики, транспорта, связи, радиовещания, телевидения, информатики, земли для обеспечения космической деятельности, земли обороны, безопасности и земли иного специального назначения	Автомобильный транспорт	установлено относительно ориентира, расположенного в границах участка. Почтовый адрес ориентира: Нижегородская обл, р-н Богородский, садоводческое товарищество "Ока", участок №177
52:24:0040206:58	633	Земли сельскохозяйственного назначения	для коллективного садоводства	Земли промышленности, энергетики, транспорта, связи, радиовещания, телевидения, информатики, земли для обеспечения космической деятельности, земли обороны, безопасности и земли иного специального назначения	Автомобильный транспорт	установлено относительно ориентира, расположенного в границах участка. Почтовый адрес ориентира: обл. Нижегородская, р-н Богородский, садоводческое товарищество, "Ока", участок, №193

52:24:0040001:1023	26743	Земли сельскохозяйственного назначения	Для ведения сельскохозяйственного производства	Земли промышленности, энергетики, транспорта, связи, радиовещания, телевидения, информатики, земли для обеспечения космической деятельности, земли обороны, безопасности и земли иного специального назначения	Автомобильный транспорт	Нижегородская обл., Богородский р-н, участок, прилегающий к п.Новинки
--------------------	-------	----------------------------------------	------------------------------------------------	----------------------------------------------------------------------------------------------------------------------------------------------------------------------------------------------------------------	-------------------------	-----------------------------------------------------------------------

Примечания: * - земельные участки, границы которых подлежат уточнению

** - уточненная площадь земельного участка.

После процедуры изъятия проектом межевания территории предусмотрен раздел некоторых земельных участков, изъятых полностью.

Перечень и сведения о земельных участках, образованных в границах зоны планируемого размещения линейного объекта (постоянный отвод) путем раздела земельных участков, предусмотренных к изъятию

Условный номер образуемого земельного участка	Номера характерных точек	Площадь, м ²	Категория земель	Вид разрешенного использования образуемого земельного участка	Адрес (описание местоположения)
52:18:0040426:5:3У1	1506-1514	672	Земли населённых пунктов	Земельные участки (территории) общего пользования	установлено относительно ориентира, расположенного в границах участка. Почтовый адрес ориентира: Нижегородская обл., г. Нижний Новгород, Автозаводский район, ул. Юлиуса Фучика, на берегу реки Оки
52:18:0040426:10:3У1	1477-1480.2	520	Земли населённых пунктов	Земельные участки (территории) общего пользования	установлено относительно ориентира, расположенного в границах участка. Почтовый адрес ориентира: Нижегородская обл., г. Нижний Новгород, Автозаводский район, ул. Юлиуса Фучика, в районе железнодорожного переезда
52:18:0040426:10:3У2	1481-1499	1324	Земли населённых пунктов	Земельные участки (территории) общего пользования	установлено относительно ориентира, расположенного в границах участка. Почтовый адрес ориентира: Нижегородская обл., г. Нижний Новгород, Автозаводский район, ул. Юлиуса Фучика, в районе железнодорожного переезда

52:18:0040421:197:3У1	1464-1476	1844	Земли населённых пунктов	Земельные участки (территории) общего пользования	установлено относительно ориентира, расположенного в границах участка. Почтовый адрес ориентира: Нижегородская обл., г. Нижний Новгород, Автозаводский район, ул. Юлиуса Фучика, 46Б (литеры АА1А2, Б)
52:24:0040206:7:3У1	1-5	349	Земли промышленности, энергетики, транспорта, связи, радиовещания, телевидения, информатики, земли для обеспечения космической деятельности, земли обороны, безопасности и земли иного специального назначения	Автомобильный транспорт	установлено относительно ориентира, расположенного в границах участка. Почтовый адрес ориентира: обл. Нижегородская, р-н Богородский, садоводческое товарищество, "Ока", участок, 130
52:24:0040206:7:3У2	6-8	67	Земли промышленности, энергетики, транспорта, связи, радиовещания, телевидения, информатики, земли для обеспечения космической деятельности, земли обороны, безопасности и земли иного специального назначения	Автомобильный транспорт	установлено относительно ориентира, расположенного в границах участка. Почтовый адрес ориентира: обл. Нижегородская, р-н Богородский, садоводческое товарищество, "Ока", участок, 130
52:24:0040206:214:3У1	9-12	238	Земли промышленности, энергетики, транспорта, связи, радиовещания, телевидения, информатики, земли для обеспечения космической деятельности, земли обороны, безопасности	Автомобильный транспорт	установлено относительно ориентира, расположенного в границах участка. Почтовый адрес ориентира: Нижегородская обл, Богородский р-н, садоводческое товарищество "Ока", участок № 131

			и земли иного специального назначения		
52:24:0040206:214:3У2	13-17	248	Земли промышленности, энергетики, транспорта, связи, радиовещания, телевидения, информатики, земли для обеспечения космической деятельности, земли обороны, безопасности и земли иного специального назначения	Автомобильный транспорт	установлено относительно ориентира, расположенного в границах участка. Почтовый адрес ориентира: Нижегородская обл, Богородский р- н, садоводческое товарищество "Ока", участок № 131
52:24:0040206:52:3У1	18-22	141	Земли промышленности, энергетики, транспорта, связи, радиовещания, телевидения, информатики, земли для обеспечения космической деятельности, земли обороны, безопасности и земли иного специального назначения	Автомобильный транспорт	установлено относительно ориентира, расположенного в границах участка. Почтовый адрес ориентира: обл. Нижегородская, р-н Богородский, садоводческое товарищество, "Ока", участок, №140
52:24:0040206:52:3У2	23-27	205	Земли промышленности, энергетики, транспорта, связи, радиовещания, телевидения, информатики, земли для обеспечения космической деятельности, земли обороны, безопасности и земли иного специального назначения	Автомобильный транспорт	установлено относительно ориентира, расположенного в границах участка. Почтовый адрес ориентира: обл. Нижегородская, р-н Богородский, садоводческое товарищество, "Ока", участок, №140

52:24:0040206:83:3У1	28-30	31	Земли промышленности, энергетики, транспорта, связи, радиовещания, телевидения, информатики, земли для обеспечения космической деятельности, земли обороны, безопасности и земли иного специального назначения	Автомобильный транспорт	установлено относительно ориентира, расположенного в границах участка. Почтовый адрес ориентира: обл. Нижегородская, р-н Богородский, садоводческое товарищество, "Ока", участок, №141
52:24:0040206:83:3У2	31-36	352	Земли промышленности, энергетики, транспорта, связи, радиовещания, телевидения, информатики, земли для обеспечения космической деятельности, земли обороны, безопасности и земли иного специального назначения	Автомобильный транспорт	установлено относительно ориентира, расположенного в границах участка. Почтовый адрес ориентира: обл. Нижегородская, р-н Богородский, садоводческое товарищество, "Ока", участок, №141
52:24:0040206:212:3У1	445-455	478	Земли промышленности, энергетики, транспорта, связи, радиовещания, телевидения, информатики, земли для обеспечения космической деятельности, земли обороны, безопасности и земли иного специального назначения	Автомобильный транспорт	Нижегородская обл, р-н Богородский, садоводческое товарищество "Ока", участок 148

52:24:0040206:212:3У2	186-188	16	Земли промышленности, энергетики, транспорта, связи, радиовещания, телевидения, информатики, земли для обеспечения космической деятельности, земли обороны, безопасности и земли иного специального назначения	Автомобильный транспорт	Нижегородская обл, р-н Богородский, садоводческое товарищество "Ока", участок 148
52:24:0040206:293:3У1	72-76	25	Земли промышленности, энергетики, транспорта, связи, радиовещания, телевидения, информатики, земли для обеспечения космической деятельности, земли обороны, безопасности и земли иного специального назначения	Автомобильный транспорт	Нижегородская область, Богородский район, садоводческое товарищество "Ока", участок № 152
52:24:0040206:293:3У2	456-461	367	Земли промышленности, энергетики, транспорта, связи, радиовещания, телевидения, информатики, земли для обеспечения космической деятельности, земли обороны, безопасности и земли иного специального назначения	Автомобильный транспорт	Нижегородская область, Богородский район, садоводческое товарищество "Ока", участок № 152

52:24:0020906:111:3У1	40-43	287	Земли промышленности, энергетики, транспорта, связи, радиовещания, телевидения, информатики, земли для обеспечения космической деятельности, земли обороны, безопасности и земли иного специального назначения	Автомобильный транспорт	Российская Федерация, Нижегородская область, городской округ город Нижний Новгород, сельский поселок Новинки, сад Ока, земельный участок 149
52:24:0020906:111:3У2	44-49	86	Земли промышленности, энергетики, транспорта, связи, радиовещания, телевидения, информатики, земли для обеспечения космической деятельности, земли обороны, безопасности и земли иного специального назначения	Автомобильный транспорт	Российская Федерация, Нижегородская область, городской округ город Нижний Новгород, сельский поселок Новинки, сад Ока, земельный участок 149
52:24:0040206:396:3У1	51-55	215	Земли промышленности, энергетики, транспорта, связи, радиовещания, телевидения, информатики, земли для обеспечения космической деятельности, земли обороны, безопасности и земли иного специального назначения	Автомобильный транспорт	Российская Федерация, Нижегородская область, городской округ город Нижний Новгород, сельский поселок Новинки, сад Ока, земельный участок 149

52:24:0040206:396:3У2	56-60	181	Земли промышленности, энергетики, транспорта, связи, радиовещания, телевидения, информатики, земли для обеспечения космической деятельности, земли обороны, безопасности и земли иного специального назначения	Автомобильный транспорт	Российская Федерация, Нижегородская область, городской округ город Нижний Новгород, сельский поселок Новинки, сад Ока, земельный участок 149
52:24:0040206:109:3У1	61-65	112	Земли промышленности, энергетики, транспорта, связи, радиовещания, телевидения, информатики, земли для обеспечения космической деятельности, земли обороны, безопасности и земли иного специального назначения	Автомобильный транспорт	Российская Федерация, Нижегородская область, городской округ город Нижний Новгород, сельский поселок Новинки, сад Ока, земельный участок 149
52:24:0040206:109:3У2	68-71	280	Земли промышленности, энергетики, транспорта, связи, радиовещания, телевидения, информатики, земли для обеспечения космической деятельности, земли обороны, безопасности и земли иного специального назначения	Автомобильный транспорт	Российская Федерация, Нижегородская область, городской округ город Нижний Новгород, сельский поселок Новинки, сад Ока, земельный участок 149

52:24:0040206:297:3У1	80-83	10	Земли промышленности, энергетики, транспорта, связи, радиовещания, телевидения, информатики, земли для обеспечения космической деятельности, земли обороны, безопасности и земли иного специального назначения	Автомобильный транспорт	Нижегородская обл., р-н Богородский, садоводческое товарищество "Ока", участок 162
52:24:0040206:282:3У1	87-93	261	Земли промышленности, энергетики, транспорта, связи, радиовещания, телевидения, информатики, земли для обеспечения космической деятельности, земли обороны, безопасности и земли иного специального назначения	Автомобильный транспорт	Российская Федерация, Нижегородская область, городской округ город Нижний Новгород, сельский поселок Новинки, сад Ока, земельный участок 178
52:24:0040206:200:3У1	94-105	439	Земли промышленности, энергетики, транспорта, связи, радиовещания, телевидения, информатики, земли для обеспечения космической деятельности, земли обороны, безопасности и земли иного специального назначения	Автомобильный транспорт	Нижегородская обл, р-н Богородский, садоводческое товарищество "Ока", участок 128
52:24:0040206:211:3У1	106-111	483	Земли промышленности, энергетики, транспорта, связи, радиовещания, телевидения, информатики,	Автомобильный транспорт	установлено относительно ориентира, расположенного в границах участка. Почтовый адрес ориентира: Нижегородская обл, р-н

			земли для обеспечения космической деятельности, земли обороны, безопасности и земли иного специального назначения		Богородский, садоводческое товарищество "Ока", участок №177
52:24:0040206:63:3У1	112-117	367	Земли промышленности, энергетики, транспорта, связи, радиовещания, телевидения, информатики, земли для обеспечения космической деятельности, земли обороны, безопасности и земли иного специального назначения	Автомобильный транспорт	обл. Нижегородская, р-н Богородский, садоводческое товарищество, "Ока", участок, 106
52:24:0040206:167:3У1	118-123	367	Земли промышленности, энергетики, транспорта, связи, радиовещания, телевидения, информатики, земли для обеспечения космической деятельности, земли обороны, безопасности и земли иного специального назначения	Автомобильный транспорт	Нижегородская обл, р-н Богородский, садоводческое товарищество "Ока", участок 118
52:24:0040206:155:3У1	124-127	333	Земли промышленности, энергетики, транспорта, связи, радиовещания, телевидения, информатики, земли для обеспечения космической деятельности, земли обороны, безопасности и земли	Автомобильный транспорт	обл Нижегородская, р-н Богородский, садоводческое товарищество "Ока" участок №80

			иногo специального назначения		
52:24:0040206:203:3У1	128-132	177	Земли промышленности, энергетики, транспорта, связи, радиовещания, телевидения, информатики, земли для обеспечения космической деятельности, земли обороны, безопасности и земли иного специального назначения	Автомобильный транспорт	Нижегородская обл, р-н Богородский, садоводческое товарищество "Ока", участок № 79
52:24:0040206:190:3У1	133-135	137	Земли промышленности, энергетики, транспорта, связи, радиовещания, телевидения, информатики, земли для обеспечения космической деятельности, земли обороны, безопасности и земли иного специального назначения	Автомобильный транспорт	Нижегородская обл, р-н Богородский, садоводческое товарищество "Ока", участок №93
52:24:0040206:161:3У1	136-141	192	Земли промышленности, энергетики, транспорта, связи, радиовещания, телевидения, информатики, земли для обеспечения космической деятельности, земли обороны, безопасности и земли иного специального назначения	Автомобильный транспорт	Нижегородская обл, р-н Богородский, садоводческое товарищество "Ока", участок 66

52:24:0040206:359:3У1	142-150	331	Земли промышленности, энергетики, транспорта, связи, радиовещания, телевидения, информатики, земли для обеспечения космической деятельности, земли обороны, безопасности и земли иного специального назначения	Автомобильный транспорт	Российская Федерация, Нижегородская область, городской округ город Нижний Новгород, г Нижний Новгород, сп. Новинки, сад Ока, земельный участок 67
52:24:0040206:205:3У1	151-158	254	Земли промышленности, энергетики, транспорта, связи, радиовещания, телевидения, информатики, земли для обеспечения космической деятельности, земли обороны, безопасности и земли иного специального назначения	Автомобильный транспорт	установлено относительно ориентира, расположенного в границах участка. Почтовый адрес ориентира: Нижегородская обл, р-н Богородский, садоводческое товарищество "Ока", участок № 68
52:24:0040206:68:3У1	159-165	346	Земли промышленности, энергетики, транспорта, связи, радиовещания, телевидения, информатики, земли для обеспечения космической деятельности, земли обороны, безопасности и земли иного специального назначения	Автомобильный транспорт	установлено относительно ориентира, расположенного в границах участка. Почтовый адрес ориентира: обл. Нижегородская, р-н Богородский, садоводческое товарищество, "Ока", участок, №69

52:24:0040206:78:ЗУ1	166-170	204	Земли промышленности, энергетики, транспорта, связи, радиовещания, телевидения, информатики, земли для обеспечения космической деятельности, земли обороны, безопасности и земли иного специального назначения	Автомобильный транспорт	установлено относительно ориентира, расположенного в границах участка. Почтовый адрес ориентира: обл. Нижегородская, р-н Богородский, садоводческое товарищество, "Ока", участок, 54
52:24:0040206:303:ЗУ1	171-173	23	Земли промышленности, энергетики, транспорта, связи, радиовещания, телевидения, информатики, земли для обеспечения космической деятельности, земли обороны, безопасности и земли иного специального назначения	Автомобильный транспорт	Нижегородская область, Богородский район, садоводческое товарищество "Ока", участок №37
52:24:0040206:28:ЗУ1	174-179	312	Земли промышленности, энергетики, транспорта, связи, радиовещания, телевидения, информатики, земли для обеспечения космической деятельности, земли обороны, безопасности и земли иного специального назначения	Автомобильный транспорт	установлено относительно ориентира, расположенного в границах участка. Почтовый адрес ориентира: обл. Нижегородская, р-н Богородский, садоводческое товарищество, "Ока", участок, 38

52:24:0040206:16:3У1	2437-2442	368	Земли промышленности, энергетики, транспорта, связи, радиовещания, телевидения, информатики, земли для обеспечения космической деятельности, земли обороны, безопасности и земли иного специального назначения	Автомобильный транспорт	установлено относительно ориентира, расположенного в границах участка. Почтовый адрес ориентира: обл. Нижегородская, р-н Богородский, садоводческое товарищество, "Ока", участок, № 22
52:24:0040206:56:3У1	180-185	133	Земли промышленности, энергетики, транспорта, связи, радиовещания, телевидения, информатики, земли для обеспечения космической деятельности, земли обороны, безопасности и земли иного специального назначения	Автомобильный транспорт	установлено относительно ориентира, расположенного в границах участка. Почтовый адрес ориентира: обл. Нижегородская, р-н Богородский, садоводческое товарищество, "Ока", участок №21
52:24:0040206:157:3У1	190-193	169	Земли промышленности, энергетики, транспорта, связи, радиовещания, телевидения, информатики, земли для обеспечения космической деятельности, земли обороны, безопасности и земли иного специального назначения	Автомобильный транспорт	Нижегородская обл, р-н Богородский, садоводческое товарищество "Ока", участок 2

52:24:0040206:17:3У1	2428-2436	443	Земли промышленности, энергетики, транспорта, связи, радиовещания, телевидения, информатики, земли для обеспечения космической деятельности, земли обороны, безопасности и земли иного специального назначения	Автомобильный транспорт	установлено относительно ориентира, расположенного в границах участка. Почтовый адрес ориентира: обл. Нижегородская, р-н Богородский, садоводческое товарищество, "Ока", участок, №3
52:24:0040209:28:3У1	196-200	90	Земли промышленности, энергетики, транспорта, связи, радиовещания, телевидения, информатики, земли для обеспечения космической деятельности, земли обороны, безопасности и земли иного специального назначения	Автомобильный транспорт	Российская Федерация, Нижегородская область, Богородский район, садоводческое товарищество "Химик", участок №28
52:24:0040209:27:3У1	201-206	402	Земли промышленности, энергетики, транспорта, связи, радиовещания, телевидения, информатики, земли для обеспечения космической деятельности, земли обороны, безопасности и земли иного специального назначения	Автомобильный транспорт	Почтовый адрес ориентира: обл. Нижегородская, р-н Богородский, садоводческое товарищество, "Химик", участок, дом 27

52:24:0040209:36:3У1	207-210	22	Земли промышленности, энергетики, транспорта, связи, радиовещания, телевидения, информатики, земли для обеспечения космической деятельности, земли обороны, безопасности и земли иного специального назначения	Автомобильный транспорт	Российская Федерация, Нижегородская обл., Богородский р-н., садоводческое товарищество "Химик", участок 28
52:24:0040206:58:3У1	211-216	95	Земли промышленности, энергетики, транспорта, связи, радиовещания, телевидения, информатики, земли для обеспечения космической деятельности, земли обороны, безопасности и земли иного специального назначения	Автомобильный транспорт	установлено относительно ориентира, расположенного в границах участка. Почтовый адрес ориентира: обл. Нижегородская, р-н Богородский, садоводческое товарищество, "Ока", участок, №193
52:24:0040206:79:3У1	217-222	379	Земли промышленности, энергетики, транспорта, связи, радиовещания, телевидения, информатики, земли для обеспечения космической деятельности, земли обороны, безопасности и земли иного специального назначения	Автомобильный транспорт	установлено относительно ориентира, расположенного в границах участка. Почтовый адрес ориентира: обл. Нижегородская, р-н Богородский, садоводческое товарищество, "Ока", участок №169

52:24:0040206:37:3У1	223-226	123	Земли промышленности, энергетики, транспорта, связи, радиовещания, телевидения, информатики, земли для обеспечения космической деятельности, земли обороны, безопасности и земли иного специального назначения	Автомобильный транспорт	установлено относительно ориентира, расположенного в границах участка. Почтовый адрес ориентира: обл. Нижегородская, р-н Богородский, садоводческое товарищество, "Ока", участок, №170
52:24:0040206:98:3У1	227-232	126	Земли промышленности, энергетики, транспорта, связи, радиовещания, телевидения, информатики, земли для обеспечения космической деятельности, земли обороны, безопасности и земли иного специального назначения	Автомобильный транспорт	установлено относительно ориентира, расположенного в границах участка. Почтовый адрес ориентира: обл. Нижегородская, р-н Богородский, Садоводческое товарищество, "Ока", участок, 161
52:24:0040206:376:3У1	233-238	377	Земли промышленности, энергетики, транспорта, связи, радиовещания, телевидения, информатики, земли для обеспечения космической деятельности, земли обороны, безопасности и земли иного специального назначения	Автомобильный транспорт	Российская Федерация, Нижегородская область, Богородский район, садоводческое товарищество "Ока", участок 160

52:24:0040206:175:3У1	239-242	189	Земли промышленности, энергетики, транспорта, связи, радиовещания, телевидения, информатики, земли для обеспечения космической деятельности, земли обороны, безопасности и земли иного специального назначения	Автомобильный транспорт	Нижегородская обл, р-н Богородский, садоводческое товарищество "Ока", участок №153
52:24:0040206:377:3У1	243-247	143	Земли промышленности, энергетики, транспорта, связи, радиовещания, телевидения, информатики, земли для обеспечения космической деятельности, земли обороны, безопасности и земли иного специального назначения	Автомобильный транспорт	Нижегородская область, Богородский район, Садоводческое Товарищество Ока, уч.117
52:24:0040206:180:3У1	251-246	250	Земли промышленности, энергетики, транспорта, связи, радиовещания, телевидения, информатики, земли для обеспечения космической деятельности, земли обороны, безопасности и земли иного специального назначения	Автомобильный транспорт	Нижегородская обл, р-н Богородский, садоводческое товарищество "Ока" участок №145
52:24:0040206:136:3У1	257-261	172	Земли промышленности, энергетики, транспорта, связи, радиовещания, телевидения, информатики,	Автомобильный транспорт	установлено относительно ориентира, расположенного в границах участка. Почтовый адрес ориентира: обл.

			земли для обеспечения космической деятельности, земли обороны, безопасности и земли иного специального назначения		Нижегородская, р-н Богородский, садоводческое товарищество "Ока", участок № 138
52:24:0040206:97:3У1	262-266	264	Земли промышленности, энергетики, транспорта, связи, радиовещания, телевидения, информатики, земли для обеспечения космической деятельности, земли обороны, безопасности и земли иного специального назначения	Автомобильный транспорт	установлено относительно ориентира, расположенного в границах участка. Почтовый адрес ориентира: обл. Нижегородская, р-н Богородский, Садоводческое товарищество, "Ока", участок, 126
52:24:0040206:997:3У1	267-270	353	Земли промышленности, энергетики, транспорта, связи, радиовещания, телевидения, информатики, земли для обеспечения космической деятельности, земли обороны, безопасности и земли иного специального назначения	Автомобильный транспорт	Российская Федерация, Нижегородская область, город Нижний Новгород, поселок Новинки, сад Ока
52:24:0040206:996:3У1	271-274	95	Земли промышленности, энергетики, транспорта, связи, радиовещания, телевидения, информатики, земли для обеспечения космической деятельности, земли обороны, безопасности и земли	Автомобильный транспорт	Российская Федерация, Нижегородская область, город Нижний Новгород, поселок Новинки, сад Ока

			иногo специального назначения		
52:24:0040206:349:3У1	275-281	249	Земли промышленности, энергетики, транспорта, связи, радиовещания, телевидения, информатики, земли для обеспечения космической деятельности, земли обороны, безопасности и земли иного специального назначения	Автомобильный транспорт	Нижегородская область, р-н Богородский, садоводческое товарищество "Ока", участок 87
52:24:0040206:106:3У1	282-285	86	Земли промышленности, энергетики, транспорта, связи, радиовещания, телевидения, информатики, земли для обеспечения космической деятельности, земли обороны, безопасности и земли иного специального назначения	Автомобильный транспорт	установлено относительно ориентира, расположенного в границах участка. Почтовый адрес ориентира: обл. Нижегородская, р-н Богородский, садоводческое товарищество, "Ока", участок 73
52:24:0040206:81:3У1	286-290	301	Земли промышленности, энергетики, транспорта, связи, радиовещания, телевидения, информатики, земли для обеспечения космической деятельности, земли обороны, безопасности и земли иного специального назначения	Автомобильный транспорт	установлено относительно ориентира, расположенного в границах участка. Почтовый адрес ориентира: обл. Нижегородская, р-н Богородский, садоводческое товарищество, "Ока", участок, 58

52:24:0040206:12:3У1	291-293	3	Земли промышленности, энергетики, транспорта, связи, радиовещания, телевидения, информатики, земли для обеспечения космической деятельности, земли обороны, безопасности и земли иного специального назначения	Автомобильный транспорт	установлено относительно ориентира, расположенного в границах участка. Почтовый адрес ориентира: обл. Нижегородская, р-н Богородский, садоводческое товарищество, "Ока", участок, 59
52:24:0040206:213:3У1	294-299	173	Земли промышленности, энергетики, транспорта, связи, радиовещания, телевидения, информатики, земли для обеспечения космической деятельности, земли обороны, безопасности и земли иного специального назначения	Автомобильный транспорт	обл Нижегородская, р-н Богородский, садоводческое товарищество "Ока" участок №43
52:24:0040206:90:3У1	300-306	257	Земли промышленности, энергетики, транспорта, связи, радиовещания, телевидения, информатики, земли для обеспечения космической деятельности, земли обороны, безопасности и земли иного специального назначения	Автомобильный транспорт	установлено относительно ориентира, расположенного в границах участка. Почтовый адрес ориентира: обл. Нижегородская, р-н Богородский, садоводческое товарищество, "Ока", участок, №28

52:24:0040206:88:3У1	307-312	419	Земли промышленности, энергетики, транспорта, связи, радиовещания, телевидения, информатики, земли для обеспечения космической деятельности, земли обороны, безопасности и земли иного специального назначения	Автомобильный транспорт	установлено относительно ориентира, расположенного в границах участка. Почтовый адрес ориентира: обл. Нижегородская, р-н Богородский, садоводческое товарищество, "Ока", участок, №11
52:24:0040206:119:3У1	313-315	33	Земли промышленности, энергетики, транспорта, связи, радиовещания, телевидения, информатики, земли для обеспечения космической деятельности, земли обороны, безопасности и земли иного специального назначения	Автомобильный транспорт	установлено относительно ориентира, расположенного в границах участка. Почтовый адрес ориентира: обл. Нижегородская, р-н Богородский, садоводческое товарищество, "Ока", участок 12
52:24:0040001:1:3У1	316-334	37289	Земли промышленности, энергетики, транспорта, связи, радиовещания, телевидения, информатики, земли для обеспечения космической деятельности, земли обороны, безопасности и земли иного специального назначения	Автомобильный транспорт	Нижегородская область, р-н. Богородский, п. Новинки, ул. Дачная

52:24:0040207:187:3У1	335-344	628	Земли промышленности, энергетики, транспорта, связи, радиовещания, телевидения, информатики, земли для обеспечения космической деятельности, земли обороны, безопасности и земли иного специального назначения	Автомобильный транспорт	установлено относительно ориентира, расположенного в границах участка. Почтовый адрес ориентира: обл. Нижегородская, р-н Богородский, садоводческое товарищество, "Огонек", уч. 17
52:24:0040207:190:3У1	345-350	249	Земли промышленности, энергетики, транспорта, связи, радиовещания, телевидения, информатики, земли для обеспечения космической деятельности, земли обороны, безопасности и земли иного специального назначения	Автомобильный транспорт	обл. Нижегородская, р-н Богородский, садоводческое товарищество, "Огонек", уч., дом 19
52:24:0040207:192:3У1	351-355	24	Земли промышленности, энергетики, транспорта, связи, радиовещания, телевидения, информатики, земли для обеспечения космической деятельности, земли обороны, безопасности и земли иного специального назначения	Автомобильный транспорт	обл. Нижегородская, р-н Богородский, садоводческое товарищество, "Огонек", уч., дом 21

52:24:0040207:188:3У1	356-358	31	Земли промышленности, энергетики, транспорта, связи, радиовещания, телевидения, информатики, земли для обеспечения космической деятельности, земли обороны, безопасности и земли иного специального назначения	Автомобильный транспорт	обл. Нижегородская, р-н Богородский, садоводческое товарищество, "Огонек", уч., дом 18
52:24:0040207:186:3У1	359-363	437	Земли промышленности, энергетики, транспорта, связи, радиовещания, телевидения, информатики, земли для обеспечения космической деятельности, земли обороны, безопасности и земли иного специального назначения	Автомобильный транспорт	установлено относительно ориентира, расположенного в границах участка. Почтовый адрес ориентира: обл. Нижегородская, р-н Богородский, садоводческое товарищество, "Огонек", участок, 16
52:24:0040207:76:3У1	364-367	224	Земли промышленности, энергетики, транспорта, связи, радиовещания, телевидения, информатики, земли для обеспечения космической деятельности, земли обороны, безопасности и земли иного специального назначения	Автомобильный транспорт	обл. Нижегородская, р-н Богородский, садоводческое товарищество "Огонек", участок 27

52:24:0040207:140:3У1	368-371	138	Земли промышленности, энергетики, транспорта, связи, радиовещания, телевидения, информатики, земли для обеспечения космической деятельности, земли обороны, безопасности и земли иного специального назначения	Автомобильный транспорт	установлено относительно ориентира, расположенного в границах участка. Почтовый адрес ориентира: обл. Нижегородская, р-н Богородский, садоводческое товарищество, "Огонек", участок, 47
52:24:0040207:200:3У1	372-376	10	Земли промышленности, энергетики, транспорта, связи, радиовещания, телевидения, информатики, земли для обеспечения космической деятельности, земли обороны, безопасности и земли иного специального назначения	Автомобильный транспорт	обл. Нижегородская, р-н Богородский, садоводческое товарищество, "Огонек", уч., 28
52:24:0040207:198:3У1	377-384	398	Земли промышленности, энергетики, транспорта, связи, радиовещания, телевидения, информатики, земли для обеспечения космической деятельности, земли обороны, безопасности и земли иного специального назначения	Автомобильный транспорт	обл. Нижегородская, р-н Богородский, садоводческое товарищество, "Огонек", уч., дом 26

52:24:0040207:528:3У1	385-388	59	Земли промышленности, энергетики, транспорта, связи, радиовещания, телевидения, информатики, земли для обеспечения космической деятельности, земли обороны, безопасности и земли иного специального назначения	Автомобильный транспорт	установлено относительно ориентира, расположенного в границах участка. Почтовый адрес ориентира: обл. Нижегородская, р-н Богородский, садоводческое товарищество, "Огонек", участок, №419
52:24:0040207:526:3У1	389-394	312	Земли промышленности, энергетики, транспорта, связи, радиовещания, телевидения, информатики, земли для обеспечения космической деятельности, земли обороны, безопасности и земли иного специального назначения	Автомобильный транспорт	обл. Нижегородская, р-н Богородский, садоводческое товарищество, "Огонек", уч., дом 417
52:24:0040207:527:3У1	395-402	581	Земли промышленности, энергетики, транспорта, связи, радиовещания, телевидения, информатики, земли для обеспечения космической деятельности, земли обороны, безопасности и земли иного специального назначения	Автомобильный транспорт	обл. Нижегородская, р-н Богородский, садоводческое товарищество, "Огонек", уч. 418

52:24:0040210:44:3У1	403-409	580	Земли населенных пунктов	Земельные участки (территории) общего пользования	Российская Федерация, Нижегородская Область, Богородский Муниципальный Район, Городское Поселение Город Богородск, Город Богородск, Улица Чкалова, Земельный участок 19
52:24:0040210:1080:3У1	410-416	670	Земли населенных пунктов	Земельные участки (территории) общего пользования	Российская Федерация, Нижегородская область, городской округ город Нижний Новгород, сельский поселок Новинки, ул Дачная, уч 13а
52:24:0040209:3:3У1	417-419	18	Земли промышленности, энергетики, транспорта, связи, радиовещания, телевидения, информатики, земли для обеспечения космической деятельности, земли обороны, безопасности и земли иного специального назначения	Автомобильный транспорт	обл. Нижегородская, р-н Богородский, садоводческое товарищество, "Химик", участок, №21
52:24:0040209:5:3У1	420-426	288	Земли промышленности, энергетики, транспорта, связи, радиовещания, телевидения, информатики, земли для обеспечения космической деятельности, земли обороны, безопасности и земли иного специального назначения	Автомобильный транспорт	обл. Нижегородская, р-н Богородский, садоводческое товарищество "Химик", участок №22

52:24:0040209:21:3У1	427-430	247	Земли промышленности, энергетики, транспорта, связи, радиовещания, телевидения, информатики, земли для обеспечения космической деятельности, земли обороны, безопасности и земли иного специального назначения	Автомобильный транспорт	установлено относительно ориентира, расположенного в границах участка. Почтовый адрес ориентира: Российская Федерация, Нижегородская область, Богородский район, садоводческое товарищество, "Химик", участок 19
52:24:0040209:20:3У1	2423-2427	471	Земли промышленности, энергетики, транспорта, связи, радиовещания, телевидения, информатики, земли для обеспечения космической деятельности, земли обороны, безопасности и земли иного специального назначения	Автомобильный транспорт	обл. Нижегородская, р-н Богородский, садоводческое товарищество "Химик", участок № 18
52:24:0040210:268:3У1	431-437	138	Земли населенных пунктов	Земельные участки (территории) общего пользования	Российская Федерация, Нижегородская область, городской округ город Нижний Новгород, сельский поселок Новинки, ул. Дачная, участок №12
52:24:0040210:1106:3У1	438-444	137	Земли населенных пунктов	Земельные участки (территории) общего пользования	Российская Федерация, Нижегородская область, городской округ город Нижний Новгород, сельский поселок Новинки, ул. Дорожная, уч. 12Б

52:24:0040202:2283:3У1	467-475	98	Земли населенных пунктов	Земельные участки (территории) общего пользования	Российская Федерация, Нижегородская область, городской округ город Нижний Новгород, сельский поселок Новинки, ул Дорожная, уч 7 б
52:24:0040206:62:3У1	2349-2353	71	Земли промышленности, энергетики, транспорта, связи, радиовещания, телевидения, информатики, земли для обеспечения космической деятельности, земли обороны, безопасности и земли иного специального назначения	Автомобильный транспорт	установлено относительно ориентира, расположенного в границах участка. Почтовый адрес ориентира: обл. Нижегородская, р-н Богородский, садоводческое товарищество, "Ока", участок, 105
52:24:0040206:189:3У1	2354-2357	4	Земли промышленности, энергетики, транспорта, связи, радиовещания, телевидения, информатики, земли для обеспечения космической деятельности, земли обороны, безопасности и земли иного специального назначения	Автомобильный транспорт	Нижегородская обл, р-н Богородский, садоводческое товарищество "Ока", участок № 78
52:24:0040001:1023:3У1	1581-1649	20740	Земли промышленности, энергетики, транспорта, связи, радиовещания, телевидения, информатики, земли для обеспечения космической деятельности, земли обороны, безопасности и земли	Автомобильный транспорт	Нижегородская обл., Богородский р-н, участок, прилегающий к п.Новинки

			иногo специального назначения		
--	--	--	-------------------------------	--	--

Перечень и сведения о земельных участках, образованных в границах зоны планируемого размещения линейного объекта (временный отвод) путем раздела земельных участков, предусмотренных к изъятию

Условный номер образуемого земельного участка	Номера характерных точек	Площадь, м ²	Категория земель	Вид разрешенного использования образуемого земельного участка	Адрес (описание местоположения)
52:18:0040426:5:3У2	2371-2378	1919	Земли населённых пунктов	Земельные участки (территории) общего пользования	установлено относительно ориентира, расположенного в границах участка. Почтовый адрес ориентира: Нижегородская обл., г. Нижний Новгород, Автозаводский район, ул. Юлиуса Фучика, на берегу реки Оки
52:18:0040426:10:3У3	2379-2408	6009	Земли населённых пунктов	Земельные участки (территории) общего пользования	установлено относительно ориентира, расположенного в границах участка. Почтовый адрес ориентира: Нижегородская обл., г. Нижний Новгород, Автозаводский район, ул. Юлиуса Фучика, в районе железнодорожного переезда

52:18:0040421:197:3У2	2409-2422	2789	Земли населённых пунктов	Земельные участки (территории) общего пользования	установлено относительно ориентира, расположенного в границах участка. Почтовый адрес ориентира: Нижегородская обл., г. Нижний Новгород, Автозаводский район, ул. Юлиуса Фучика, 46Б (литеры АА1А2, Б)
52:24:0040206:297:3У2	500-508	407	Земли промышленности, энергетики, транспорта, связи, радиовещания, телевидения, информатики, земли для обеспечения космической деятельности, земли обороны, безопасности и земли иного специального назначения	Автомобильный транспорт	Нижегородская обл., р-н Богородский, садоводческое товарищество "Ока", участок 162
52:24:0040206:282:3У2	509-513	566	Земли промышленности, энергетики, транспорта, связи, радиовещания, телевидения, информатики, земли для обеспечения космической деятельности, земли обороны, безопасности и земли иного специального назначения	Автомобильный транспорт	Российская Федерация, Нижегородская область, городской округ город Нижний Новгород, сельский поселок Новинки, сад Ока, земельный участок 178
52:24:0040206:200:3У2	514-516	30	Земли промышленности, энергетики, транспорта, связи, радиовещания, телевидения, информатики, земли для обеспечения космической деятельности,	Автомобильный транспорт	Нижегородская обл, р-н Богородский, садоводческое товарищество "Ока", участок 128

			земли обороны, безопасности и земли иного специального назначения		
52:24:0040206:211:3У2	529-532	149	Земли промышленности, энергетики, транспорта, связи, радиовещания, телевидения, информатики, земли для обеспечения космической деятельности, земли обороны, безопасности и земли иного специального назначения	Автомобильный транспорт	установлено относительно ориентира, расположенного в границах участка. Почтовый адрес ориентира: Нижегородская обл, р-н Богородский, садоводческое товарищество "Ока", участок №177
52:24:0040206:63:3У2	533-536	31	Земли промышленности, энергетики, транспорта, связи, радиовещания, телевидения, информатики, земли для обеспечения космической деятельности, земли обороны, безопасности и земли иного специального назначения	Автомобильный транспорт	обл. Нижегородская, р-н Богородский, садоводческое товарищество, "Ока", участок, 106
52:24:0040206:167:3У2	540-543	14	Земли промышленности, энергетики, транспорта, связи, радиовещания, телевидения, информатики, земли для обеспечения космической деятельности, земли обороны, безопасности и земли	Автомобильный транспорт	Нижегородская обл, р-н Богородский, садоводческое товарищество "Ока", участок 118

			иногo специального назначения		
52:24:0040206:155:3У2	550-552	57	Земли промышленности, энергетики, транспорта, связи, радиовещания, телевидения, информатики, земли для обеспечения космической деятельности, земли обороны, безопасности и земли иного специального назначения	Автомобильный транспорт	обл Нижегородская, р-н Богородский, садоводческое товарищество "Ока" участок №80
52:24:0040206:203:3У2	555-558	99	Земли промышленности, энергетики, транспорта, связи, радиовещания, телевидения, информатики, земли для обеспечения космической деятельности, земли обороны, безопасности и земли иного специального назначения	Автомобильный транспорт	Нижегородская обл, р-н Богородский, садоводческое товарищество "Ока", участок № 79
52:24:0040206:190:3У2	563-568	222	Земли промышленности, энергетики, транспорта, связи, радиовещания, телевидения, информатики, земли для обеспечения космической деятельности, земли обороны, безопасности и земли иного специального назначения	Автомобильный транспорт	Нижегородская обл, р-н Богородский, садоводческое товарищество "Ока", участок №93

52:24:0040206:161:3У2	569-576	211	Земли промышленности, энергетики, транспорта, связи, радиовещания, телевидения, информатики, земли для обеспечения космической деятельности, земли обороны, безопасности и земли иного специального назначения	Автомобильный транспорт	Нижегородская обл, р-н Богородский, садоводческое товарищество "Ока", участок 66
52:24:0040206:359:3У2	577-583	58	Земли промышленности, энергетики, транспорта, связи, радиовещания, телевидения, информатики, земли для обеспечения космической деятельности, земли обороны, безопасности и земли иного специального назначения	Автомобильный транспорт	Российская Федерация, Нижегородская область, городской округ город Нижний Новгород, г Нижний Новгород, сп. Новинки, сад Ока, земельный участок 67
52:24:0040206:205:3У2	584-591	133	Земли промышленности, энергетики, транспорта, связи, радиовещания, телевидения, информатики, земли для обеспечения космической деятельности, земли обороны, безопасности и земли иного специального назначения	Автомобильный транспорт	установлено относительно ориентира, расположенного в границах участка. Почтовый адрес ориентира: Нижегородская обл, р-н Богородский, садоводческое товарищество "Ока", участок № 68

52:24:0040206:68:3У2	592-597	24	Земли промышленности, энергетики, транспорта, связи, радиовещания, телевидения, информатики, земли для обеспечения космической деятельности, земли обороны, безопасности и земли иного специального назначения	Автомобильный транспорт	установлено относительно ориентира, расположенного в границах участка. Почтовый адрес ориентира: обл. Нижегородская, р-н Богородский, садоводческое товарищество, "Ока", участок, №69
52:24:0040206:78:3У2	598-602	186	Земли промышленности, энергетики, транспорта, связи, радиовещания, телевидения, информатики, земли для обеспечения космической деятельности, земли обороны, безопасности и земли иного специального назначения	Автомобильный транспорт	установлено относительно ориентира, расположенного в границах участка. Почтовый адрес ориентира: обл. Нижегородская, р-н Богородский, садоводческое товарищество, "Ока", участок, 54
52:24:0040206:303:3У2	603-607	372	Земли промышленности, энергетики, транспорта, связи, радиовещания, телевидения, информатики, земли для обеспечения космической деятельности, земли обороны, безопасности и земли иного специального назначения	Автомобильный транспорт	Нижегородская область, Богородский район, садоводческое товарищество "Ока", участок №37

52:24:0040206:28:3У2	608-610	58	Земли промышленности, энергетики, транспорта, связи, радиовещания, телевидения, информатики, земли для обеспечения космической деятельности, земли обороны, безопасности и земли иного специального назначения	Автомобильный транспорт	установлено относительно ориентира, расположенного в границах участка. Почтовый адрес ориентира: обл. Нижегородская, р-н Богородский, садоводческое товарищество, "Ока", участок, 38
52:24:0040206:16:3У2	2449-2451	12	Земли промышленности, энергетики, транспорта, связи, радиовещания, телевидения, информатики, земли для обеспечения космической деятельности, земли обороны, безопасности и земли иного специального назначения	Автомобильный транспорт	установлено относительно ориентира, расположенного в границах участка. Почтовый адрес ориентира: обл. Нижегородская, р-н Богородский, садоводческое товарищество, "Ока", участок, № 22
52:24:0040206:56:3У2	611-617	252	Земли промышленности, энергетики, транспорта, связи, радиовещания, телевидения, информатики, земли для обеспечения космической деятельности, земли обороны, безопасности и земли иного специального назначения	Автомобильный транспорт	установлено относительно ориентира, расположенного в границах участка. Почтовый адрес ориентира: обл. Нижегородская, р-н Богородский, садоводческое товарищество, "Ока", участок №21

52:24:0040206:157:3У2	625-628	309	Земли промышленности, энергетики, транспорта, связи, радиовещания, телевидения, информатики, земли для обеспечения космической деятельности, земли обороны, безопасности и земли иного специального назначения	Автомобильный транспорт	Нижегородская обл, р-н Богородский, садоводческое товарищество "Ока", участок 2
52:24:0040206:17:3У2	2446-2448	8	Земли промышленности, энергетики, транспорта, связи, радиовещания, телевидения, информатики, земли для обеспечения космической деятельности, земли обороны, безопасности и земли иного специального назначения	Автомобильный транспорт	установлено относительно ориентира, расположенного в границах участка. Почтовый адрес ориентира: обл. Нижегородская, р-н Богородский, садоводческое товарищество, "Ока", участок, №3
52:24:0040209:28:3У2	629-633	160	Земли промышленности, энергетики, транспорта, связи, радиовещания, телевидения, информатики, земли для обеспечения космической деятельности, земли обороны, безопасности и земли иного специального назначения	Автомобильный транспорт	Российская Федерация, Нижегородская область, Богородский район, садоводческое товарищество "Химик", участок №28

52:24:0040209:27:3У2	634-636	56	Земли промышленности, энергетики, транспорта, связи, радиовещания, телевидения, информатики, земли для обеспечения космической деятельности, земли обороны, безопасности и земли иного специального назначения	Автомобильный транспорт	Почтовый адрес ориентира: обл. Нижегородская, р-н Богородский, садоводческое товарищество, "Химик", участок, дом 27
52:24:0040209:36:3У2	637-641	163	Земли промышленности, энергетики, транспорта, связи, радиовещания, телевидения, информатики, земли для обеспечения космической деятельности, земли обороны, безопасности и земли иного специального назначения	Автомобильный транспорт	Российская Федерация, Нижегородская обл., Богородский р-н., садоводческое товарищество "Химик", участок 28
52:24:0040206:58:3У2	643-645	538	Земли промышленности, энергетики, транспорта, связи, радиовещания, телевидения, информатики, земли для обеспечения космической деятельности, земли обороны, безопасности и земли иного специального назначения	Автомобильный транспорт	установлено относительно ориентира, расположенного в границах участка. Почтовый адрес ориентира: обл. Нижегородская, р-н Богородский, садоводческое товарищество, "Ока", участок, №193

52:24:0040206:79:3У2	646-649	82	Земли промышленности, энергетики, транспорта, связи, радиовещания, телевидения, информатики, земли для обеспечения космической деятельности, земли обороны, безопасности и земли иного специального назначения	Автомобильный транспорт	установлено относительно ориентира, расположенного в границах участка. Почтовый адрес ориентира: обл. Нижегородская, р-н Богородский, садоводческое товарищество, "Ока", участок №169
52:24:0040206:37:3У2	652-657	537	Земли промышленности, энергетики, транспорта, связи, радиовещания, телевидения, информатики, земли для обеспечения космической деятельности, земли обороны, безопасности и земли иного специального назначения	Автомобильный транспорт	установлено относительно ориентира, расположенного в границах участка. Почтовый адрес ориентира: обл. Нижегородская, р-н Богородский, садоводческое товарищество, "Ока", участок, №170
52:24:0040206:98:3У2	658-666	259	Земли промышленности, энергетики, транспорта, связи, радиовещания, телевидения, информатики, земли для обеспечения космической деятельности, земли обороны, безопасности и земли иного специального назначения	Автомобильный транспорт	установлено относительно ориентира, расположенного в границах участка. Почтовый адрес ориентира: обл. Нижегородская, р-н Богородский, Садоводческое товарищество, "Ока", участок, 161
52:24:0040206:376:3У2	667-670	24	Земли промышленности, энергетики, транспорта, связи, радиовещания, телевидения, информатики,	Автомобильный транспорт	Российская Федерация, Нижегородская область, Богородский район,

			земли для обеспечения космической деятельности, земли обороны, безопасности и земли иного специального назначения		садоводческое товарищество "Ока", участок 160
52:24:0040206:175:3У2	673-678	203	Земли промышленности, энергетики, транспорта, связи, радиовещания, телевидения, информатики, земли для обеспечения космической деятельности, земли обороны, безопасности и земли иного специального назначения	Автомобильный транспорт	Нижегородская обл, р-н Богородский, садоводческое товарищество "Ока", участок №153
52:24:0040206:377:3У2	679-683	219	Земли промышленности, энергетики, транспорта, связи, радиовещания, телевидения, информатики, земли для обеспечения космической деятельности, земли обороны, безопасности и земли иного специального назначения	Автомобильный транспорт	Нижегородская область, Богородский район, Садоводческое Товарищество Ока, уч.117
52:24:0040206:180:3У2	685-690	131	Земли промышленности, энергетики, транспорта, связи, радиовещания, телевидения, информатики, земли для обеспечения космической деятельности, земли обороны, безопасности и земли	Автомобильный транспорт	Нижегородская обл, р-н Богородский, садоводческое товарищество "Ока" участок №145

			иногo специального назначения		
52:24:0040206:136:3У2	691-695	193	Земли промышленности, энергетики, транспорта, связи, радиовещания, телевидения, информатики, земли для обеспечения космической деятельности, земли обороны, безопасности и земли иного специального назначения	Автомобильный транспорт	установлено относительно ориентира, расположенного в границах участка. Почтовый адрес ориентира: обл. Нижегородская, р-н Богородский, садоводческое товарищество "Ока", участок № 138
52:24:0040206:97:3У2	696-700	127	Земли промышленности, энергетики, транспорта, связи, радиовещания, телевидения, информатики, земли для обеспечения космической деятельности, земли обороны, безопасности и земли иного специального назначения	Автомобильный транспорт	установлено относительно ориентира, расположенного в границах участка. Почтовый адрес ориентира: обл. Нижегородская, р-н Богородский, Садоводческое товарищество, "Ока", участок, 126
52:24:0040206:997:3У2	701-707	469	Земли промышленности, энергетики, транспорта, связи, радиовещания, телевидения, информатики, земли для обеспечения космической деятельности, земли обороны, безопасности и земли иного специального назначения	Автомобильный транспорт	Российская Федерация, Нижегородская область, город Нижний Новгород, поселок Новинки, сад Ока
52:24:0040206:996:3У2	705-710.9	610	Земли промышленности, энергетики, транспорта,	Автомобильный транспорт	Российская Федерация, Нижегородская область, город

			связи, радиовещания, телевидения, информатики, земли для обеспечения космической деятельности, земли обороны, безопасности и земли иного специального назначения		Нижний Новгород, поселок Новинки, сад Ока
52:24:0040206:349:3У2	711-716	149	Земли промышленности, энергетики, транспорта, связи, радиовещания, телевидения, информатики, земли для обеспечения космической деятельности, земли обороны, безопасности и земли иного специального назначения	Автомобильный транспорт	Нижегородская область, р-н Богородский, садоводческое товарищество "Ока", участок 87
52:24:0040206:106:3У2	717-722	314	Земли промышленности, энергетики, транспорта, связи, радиовещания, телевидения, информатики, земли для обеспечения космической деятельности, земли обороны, безопасности и земли иного специального назначения	Автомобильный транспорт	установлено относительно ориентира, расположенного в границах участка. Почтовый адрес ориентира: обл. Нижегородская, р-н Богородский, садоводческое товарищество, "Ока", участок 73
52:24:0040206:81:3У2	723-725	89	Земли промышленности, энергетики, транспорта, связи, радиовещания, телевидения, информатики, земли для обеспечения космической деятельности,	Автомобильный транспорт	установлено относительно ориентира, расположенного в границах участка. Почтовый адрес ориентира: обл. Нижегородская, р-н Богородский,

			земли обороны, безопасности и земли иного специального назначения		садоводческое товарищество, "Ока", участок, 58
52:24:0040206:12:3У2	726-730	401	Земли промышленности, энергетики, транспорта, связи, радиовещания, телевидения, информатики, земли для обеспечения космической деятельности, земли обороны, безопасности и земли иного специального назначения	Автомобильный транспорт	установлено относительно ориентира, расположенного в границах участка. Почтовый адрес ориентира: обл. Нижегородская, р-н Богородский, садоводческое товарищество, "Ока", участок, 59
52:24:0040206:213:3У2	731-736	220	Земли промышленности, энергетики, транспорта, связи, радиовещания, телевидения, информатики, земли для обеспечения космической деятельности, земли обороны, безопасности и земли иного специального назначения	Автомобильный транспорт	обл Нижегородская, р-н Богородский, садоводческое товарищество "Ока" участок №43
52:24:0040206:90:3У2	737-740	129	Земли промышленности, энергетики, транспорта, связи, радиовещания, телевидения, информатики, земли для обеспечения космической деятельности, земли обороны, безопасности и земли иного специального назначения	Автомобильный транспорт	установлено относительно ориентира, расположенного в границах участка. Почтовый адрес ориентира: обл. Нижегородская, р-н Богородский, садоводческое товарищество, "Ока", участок, №28

52:24:0040206:88:3У2	741-744	59	Земли промышленности, энергетики, транспорта, связи, радиовещания, телевидения, информатики, земли для обеспечения космической деятельности, земли обороны, безопасности и земли иного специального назначения	Автомобильный транспорт	установлено относительно ориентира, расположенного в границах участка. Почтовый адрес ориентира: обл. Нижегородская, р-н Богородский, садоводческое товарищество, "Ока", участок, №11
52:24:0040206:119:3У2	745-749	365	Земли промышленности, энергетики, транспорта, связи, радиовещания, телевидения, информатики, земли для обеспечения космической деятельности, земли обороны, безопасности и земли иного специального назначения	Автомобильный транспорт	установлено относительно ориентира, расположенного в границах участка. Почтовый адрес ориентира: обл. Нижегородская, р-н Богородский, садоводческое товарищество, "Ока", участок 12
52:24:0040001:1:3У2	750-758	2190	Земли промышленности, энергетики, транспорта, связи, радиовещания, телевидения, информатики, земли для обеспечения космической деятельности, земли обороны, безопасности и земли иного специального назначения	Автомобильный транспорт	Нижегородская область, р-н. Богородский, п. Новинки, ул. Дачная

52:24:0040207:187:3У2	759-762	22	Земли промышленности, энергетики, транспорта, связи, радиовещания, телевидения, информатики, земли для обеспечения космической деятельности, земли обороны, безопасности и земли иного специального назначения	Автомобильный транспорт	установлено относительно ориентира, расположенного в границах участка. Почтовый адрес ориентира: обл. Нижегородская, р-н Богородский, садоводческое товарищество, "Огонек", уч. 17
52:24:0040207:190:3У2	763-767	267	Земли промышленности, энергетики, транспорта, связи, радиовещания, телевидения, информатики, земли для обеспечения космической деятельности, земли обороны, безопасности и земли иного специального назначения	Автомобильный транспорт	обл. Нижегородская, р-н Богородский, садоводческое товарищество, "Огонек", уч., дом 19
52:24:0040207:192:3У2	768-774	475	Земли промышленности, энергетики, транспорта, связи, радиовещания, телевидения, информатики, земли для обеспечения космической деятельности, земли обороны, безопасности и земли иного специального назначения	Автомобильный транспорт	обл. Нижегородская, р-н Богородский, садоводческое товарищество, "Огонек", уч., дом 21

52:24:0040207:188:3У2	775-780	592	Земли промышленности, энергетики, транспорта, связи, радиовещания, телевидения, информатики, земли для обеспечения космической деятельности, земли обороны, безопасности и земли иного специального назначения	Автомобильный транспорт	обл. Нижегородская, р-н Богородский, садоводческое товарищество, "Огонек", уч., дом 18
52:24:0040207:186:3У2	781-783	28	Земли промышленности, энергетики, транспорта, связи, радиовещания, телевидения, информатики, земли для обеспечения космической деятельности, земли обороны, безопасности и земли иного специального назначения	Автомобильный транспорт	установлено относительно ориентира, расположенного в границах участка. Почтовый адрес ориентира: обл. Нижегородская, р-н Богородский, садоводческое товарищество, "Огонек", участок, 16
52:24:0040207:76:3У2	784-787	211	Земли промышленности, энергетики, транспорта, связи, радиовещания, телевидения, информатики, земли для обеспечения космической деятельности, земли обороны, безопасности и земли иного специального назначения	Автомобильный транспорт	обл. Нижегородская, р-н Богородский, садоводческое товарищество "Огонек", участок 27

52:24:0040207:140:3У2	788-793	342	Земли промышленности, энергетики, транспорта, связи, радиовещания, телевидения, информатики, земли для обеспечения космической деятельности, земли обороны, безопасности и земли иного специального назначения	Автомобильный транспорт	установлено относительно ориентира, расположенного в границах участка. Почтовый адрес ориентира: обл. Нижегородская, р-н Богородский, садоводческое товарищество, "Огонек", участок, 47
52:24:0040207:200:3У2	794-798	436	Земли промышленности, энергетики, транспорта, связи, радиовещания, телевидения, информатики, земли для обеспечения космической деятельности, земли обороны, безопасности и земли иного специального назначения	Автомобильный транспорт	обл. Нижегородская, р-н Богородский, садоводческое товарищество, "Огонек", уч., 28
52:24:0040207:198:3У2	799-802	23	Земли промышленности, энергетики, транспорта, связи, радиовещания, телевидения, информатики, земли для обеспечения космической деятельности, земли обороны, безопасности и земли иного специального назначения	Автомобильный транспорт	обл. Нижегородская, р-н Богородский, садоводческое товарищество, "Огонек", уч., дом 26

52:24:0040207:528:3У2	803-809	590	Земли промышленности, энергетики, транспорта, связи, радиовещания, телевидения, информатики, земли для обеспечения космической деятельности, земли обороны, безопасности и земли иного специального назначения	Автомобильный транспорт	установлено относительно ориентира, расположенного в границах участка. Почтовый адрес ориентира: обл. Нижегородская, р-н Богородский, садоводческое товарищество, "Огонек", участок, №419
52:24:0040207:526:3У2	810-817	566	Земли промышленности, энергетики, транспорта, связи, радиовещания, телевидения, информатики, земли для обеспечения космической деятельности, земли обороны, безопасности и земли иного специального назначения	Автомобильный транспорт	обл. Нижегородская, р-н Богородский, садоводческое товарищество, "Огонек", уч., дом 417
52:24:0040207:527:3У2	818-820	43	Земли промышленности, энергетики, транспорта, связи, радиовещания, телевидения, информатики, земли для обеспечения космической деятельности, земли обороны, безопасности и земли иного специального назначения	Автомобильный транспорт	обл. Нижегородская, р-н Богородский, садоводческое товарищество, "Огонек", уч. 418

52:24:0040210:44:3У2	821-827	1227	Земли населённых пунктов	Земельные участки (территории) общего пользования	Российская Федерация, Нижегородская Область, Богородский Муниципальный Район, Городское Поселение Город Богородск, Город Богородск, Улица Чкалова, Земельный участок 19
52:24:0040210:1080:3У 2	828-832	136	Земли населённых пунктов	Земельные участки (территории) общего пользования	Российская Федерация, Нижегородская область, городской округ город Нижний Новгород, сельский поселок Новинки, ул Дачная, уч 13а
52:24:0040209:3:3У2	833-837	472	Земли промышленности, энергетики, транспорта, связи, радиовещания, телевидения, информатики, земли для обеспечения космической деятельности, земли обороны, безопасности и земли иного специального назначения	Автомобильный транспорт	обл. Нижегородская, р-н Богородский, садоводческое товарищество, "Химик", участок, №21
52:24:0040209:5:3У2	838-842	203	Земли промышленности, энергетики, транспорта, связи, радиовещания, телевидения, информатики, земли для обеспечения космической деятельности, земли обороны, безопасности и земли иного специального назначения	Автомобильный транспорт	обл. Нижегородская, р-н Богородский, садоводческое товарищество "Химик", участок №22

52:24:0040209:21:3У2	843-846	245	Земли промышленности, энергетики, транспорта, связи, радиовещания, телевидения, информатики, земли для обеспечения космической деятельности, земли обороны, безопасности и земли иного специального назначения	Автомобильный транспорт	установлено относительно ориентира, расположенного в границах участка. Почтовый адрес ориентира: Российская Федерация, Нижегородская область, Богородский район, садоводческое товарищество, "Химик", участок 19
52:24:0040209:20:3У2	2443-2445	29	Земли промышленности, энергетики, транспорта, связи, радиовещания, телевидения, информатики, земли для обеспечения космической деятельности, земли обороны, безопасности и земли иного специального назначения	Автомобильный транспорт	обл. Нижегородская, р-н Богородский, садоводческое товарищество "Химик", участок № 18
52:24:0040210:268:3У2	847-851	757	Земли населённых пунктов	Земельные участки (территории) общего пользования	Российская Федерация, Нижегородская область, городской округ город Нижний Новгород, сельский поселок Новинки, ул. Дачная, участок №12
52:24:0040210:1106:3У 2	852-856	195	Земли населённых пунктов	Земельные участки (территории) общего пользования	Российская Федерация, Нижегородская область, городской округ город Нижний Новгород, сельский поселок Новинки, ул. Дорожная, уч. 12Б

52:24:0040202:2283:3У 2	875-879	302	Земли населённых пунктов	Земельные участки (территории) общего пользования	Российская Федерация, Нижегородская область, городской округ город Нижний Новгород, сельский поселок Новинки, ул Дорожная, уч 7 б
52:24:0040206:62:3У2	2358-2364	351	Земли промышленности, энергетики, транспорта, связи, радиовещания, телевидения, информатики, земли для обеспечения космической деятельности, земли обороны, безопасности и земли иного специального назначения	Автомобильный транспорт	установлено относительно ориентира, расположенного в границах участка. Почтовый адрес ориентира: обл. Нижегородская, р-н Богородский, садоводческое товарищество, "Ока", участок, 105
52:24:0040206:189:3У2	2365-2370	385	Земли промышленности, энергетики, транспорта, связи, радиовещания, телевидения, информатики, земли для обеспечения космической деятельности, земли обороны, безопасности и земли иного специального назначения	Автомобильный транспорт	Нижегородская обл, р-н Богородский, садоводческое товарищество "Ока", участок № 78
52:24:0040001:1023:3У 2	2468-2497	6003	Земли промышленности, энергетики, транспорта, связи, радиовещания, телевидения, информатики, земли для обеспечения космической деятельности, земли обороны, безопасности и земли	Автомобильный транспорт	Нижегородская обл., Богородский р-н, участок, прилегающий к п.Новинки

			иногo специального назначения		
--	--	--	-------------------------------	--	--

Также проектом межевания территории предусмотрено изъятие земельных участков, образованных путем раздела исходных земельных участков, с сохранением исходных земельных участков в измененных границах.

Перечень и сведения о земельных участках, образованных в границах зоны планируемого размещения линейного объекта (постоянный отвод) путем раздела исходных земельных участков, с сохранением исходного земельного участка в измененных границах, и подлежащих изъятию для государственных нужд

Условный номер земельного участка	Номера характерных точек	Площадь, м ²	Категория земель исходного земельного участка	Вид разрешенного использования исходного земельного участка	Категория земель после изъятия	Вид разрешенного использования земельного участка после изъятия	Адрес (описание местоположения)
52:24:0040001:2873:3У1	1515-1526	4439	Земли населённых пунктов	для размещения комплекса коммуникаций (канализация)	Земли населённых пунктов	Земельные участки (территории) общего пользования	Нижегородская область, р-н. Богородский, п. Новинки, ул. Дорожная, уч. 5д
52:24:0040001:922:3У1	1527-1571	15810	Земли населённых пунктов	Для иных видов использования, характерных для населённых пунктов	Земли населённых пунктов	Земельные участки (территории) общего пользования	Нижегородская область, Богородский район, участок, прилегающий к п. Новинки

52:24:0040001:105:3У1	1572-1580	500	Земли населённых пунктов	Под малоэтажное жилищное строительство, объекты соцкультбыта и торговли	Земли населённых пунктов	Земельные участки (территории) общего пользования	Нижегородская область, р-н. Богородский, п. Новинки
52:24:0040001:891:3У1	2537-2542	886	Земли населённых пунктов	для комплексного освоения в целях жилищного строительства	Земли населённых пунктов	Земельные участки (территории) общего пользования	Нижегородская область, Богородский район, участок, прилегающий к п. Новинки

Также проектом межевания территории предусмотрено изъятие земельных участков, образованных путем раздела исходных земельных участков.

Перечень и сведения о земельных участках, образованных в границах зоны планируемого размещения линейного объекта (постоянный отвод) путем раздела исходных земельных участков, и подлежащих изъятию для государственных нужд

Условный номер образуемого земельного участка	Номера характерных точек	Площадь, м ²	Категория земель исходного земельного участка	Вид разрешенного использования исходного земельного участка	Категория земель образуемого земельного участка	Вид разрешенного использования образуемого земельного участка	Адрес (описание местоположения)
52:24:0040210:1075:3У1	896-913	760	Земли населённых пунктов	для ведения личного подсобного хозяйства	Земли населённых пунктов	Земельные участки (территории) общего пользования	Российская Федерация, Нижегородская область, городской округ город Нижний Новгород,

							сельский поселок Новинки, ул. Дачная, уч. 6
52:24:0040210:1029:3У1	914-919	36	Земли населённых пунктов	для ведения личного подсобного хозяйства	Земли населённых пунктов	Земельные участки (территории) общего пользования	Российская Федерация, Нижегородская область, городской округ город Нижегород, сельский поселок Новинки, ул Береговая, д 86
52:24:0040210:198:3У1	920-924	91	Земли населённых пунктов	Для ведения личного подсобного хозяйства	Земли населённых пунктов	Земельные участки (территории) общего пользования	установлено относительно ориентира, расположенного в границах участка. Почтовый адрес ориентира: Российская Федерация, Нижегородская область, городской округ город Нижегород, сельский поселок Новинки, ул. Береговая, дом 90

52:24:0040210:71:3У1	925-928	137	Земли населённых пунктов	Для ведения личного подсобного хозяйства	Земли населённых пунктов	Земельные участки (территории) общего пользования	установлено относительно ориентира, расположенного в границах участка. Почтовый адрес ориентира: Российская Федерация, Нижегородская область, городской округ город Нижний Новгород, сельский поселок Новинки, ул. Береговая, дом 92
52:24:0040210:393:3У1	929-933	243	Земли населённых пунктов	Для ведения личного подсобного хозяйства	Земли населённых пунктов	Земельные участки (территории) общего пользования	Российская Федерация, Нижегородская область, городской округ город Нижний Новгород, сельский поселок Новинки, ул Береговая, участок № 94 - А
52:24:0040210:744:3У1	934-937	119	Земли населённых пунктов	Для ведения личного подсобного хозяйства	Земли населённых пунктов	Земельные участки (территории) общего пользования	Российская Федерация, Нижегородская область, городской округ город Нижний Новгород, сельский поселок Новинки, ул.

							Береговая, участок № 96-Б
52:24:0040210:1015:3У1	938-941	153	Земли населённых пунктов	Для ведения личного подсобного хозяйства	Земли населённых пунктов	Земельные участки (территории) общего пользования	Российская Федерация, Нижегородская область, городской округ город Нижний Новгород, сельский поселок Новинки, ул Береговая, уч 98
52:24:0040210:1014:3У1	942-945	88	Земли населённых пунктов	Для ведения личного подсобного хозяйства	Земли населённых пунктов	Земельные участки (территории) общего пользования	Российская Федерация, Нижегородская область, городской округ город Нижний Новгород, сельский поселок Новинки, ул Береговая, уч 100
52:24:0040210:206:3У1	946-952	74	Земли населённых пунктов	Для ведения личного подсобного хозяйства	Земли населённых пунктов	Земельные участки (территории) общего пользования	установлено относительно ориентира, расположенного в границах участка. Почтовый адрес ориентира: Российская Федерация, Нижегородская

							область, городской округ город Нижний Новгород, сельский поселок Новинки, ул. Береговая, дом №100-Б
52:24:0040210:305:3У1	953-957	96	Земли населённых пунктов	Для ведения личного подсобного хозяйства	Земли населённых пунктов	Земельные участки (территории) общего пользования	установлено относительно ориентира, расположенного в границах участка. Почтовый адрес ориентира: Российская Федерация, Нижегородская область, городской округ город Нижний Новгород, сельский поселок Новинки, ул. Береговая, участок №102-А
52:24:0040210:292:3У1	958-961	74	Земли населённых пунктов	Для ведения личного подсобного хозяйства	Земли населённых пунктов	Земельные участки (территории) общего пользования	установлено относительно ориентира, расположенного в границах участка. Почтовый адрес ориентира: Российская Федерация, Нижегородская

							область, городской округ город Нижний Новгород, сельский поселок Новинки, ул. Береговая, участок 104-А
52:24:0040210:331:3У1	962-968	71	Земли населённых пунктов	Для ведения личного подсобного хозяйства	Земли населённых пунктов	Земельные участки (территории) общего пользования	Российская Федерация, Нижегородская область, городской округ город Нижний Новгород, сельский поселок Новинки, ул. Дорожная, дом 106 а
52:24:0040210:392:3У1	969-979	165	Земли населённых пунктов	Для ведения личного подсобного хозяйства	Земли населённых пунктов	Земельные участки (территории) общего пользования	Российская Федерация, Нижегородская область, городской округ город Нижний Новгород, сельский поселок Новинки, ул. Дорожная дом №108-А
52:24:0040210:259:3У1	980-982	71	Земли населённых пунктов	Для ведения личного подсобного хозяйства	Земли населённых пунктов	Земельные участки (территории) общего пользования	Российская Федерация, Нижегородская область, городской округ город Нижний Новгород,

							сельский поселок Новинки, ул. Дачная, дом 1
52:24:0040210:240:3У1*	983-986	144	Земли населённых пунктов	Для ведения личного подсобного хозяйства	Земли населённых пунктов	Земельные участки (территории) общего пользования	Российская Федерация, Нижегородская область, городской округ город Нижегород, сельский поселок Новинки, ул. Дорожная, дом 138
52:24:0040210:78:3У1	987-990	11	Земли населённых пунктов	Для ведения личного подсобного хозяйства	Земли населённых пунктов	Земельные участки (территории) общего пользования	Российская Федерация, Нижегородская область, городской округ город Нижегород, сельский поселок Новинки, ул. Береговая, дом 88
52:24:0040001:528:3У1	991-999	3042	Земли населённых пунктов	зеленые насаждения	Земли населённых пунктов	Земельные участки (территории) общего пользования	Нижегородская область, р-н Богородский, п Новинки
52:24:0040202:2347:3У1	1000-1011	614	Земли населённых пунктов	отдельно стоящие односемейные дома (коттеджи) с участками до 2000 кв.м.	Земли населённых пунктов	Земельные участки (территории) общего пользования	Российская Федерация, Нижегородская область, городской округ город Нижегород,

							сельский поселок Новинки, Массив 10
52:24:0040206:149:3У1	1012-1158	3007	Земли сельскохозяй- ственного назначения	Для коллективно- совместного использования членов садоводческого товарищества "Ока"	Земли промышленности, энергетики, транспорта, связи, радиовещания, телевидения, информатики, земли для обеспечения космической деятельности, земли обороны, безопасности и земли иного специального назначения	Автомобильный транспорт	обл. Нижегородская, р-н Богородский, садоводческое товарищество, "Ока"
52:24:0040206:149:3У2	1159-1269.4, 1311-1320.2	3966	Земли сельскохозяй- ственного назначения	Для коллективно- совместного использования членов садоводческого товарищества "Ока"	Земли промышленности, энергетики, транспорта, связи, радиовещания, телевидения, информатики, земли для обеспечения космической деятельности, земли обороны,	Автомобильный транспорт	обл. Нижегородская, р-н Богородский, садоводческое товарищество, "Ока"

					безопасности и земли иного специального назначения		
52:24:0040206:149:3У3	1270-1310	1172	Земли сельскохозяй- ственного назначения	Для коллективно- совместного использования членов садоводческого товарищества "Ока"	Земли промышленности, энергетики, транспорта, связи, радиовещания, телевидения, информатики, земли для обеспечения космической деятельности, земли обороны, безопасности и земли иного специального назначения	Автомобильный транспорт	обл. Нижегородская, р-н Богородский, садоводческое товарищество, "Ока"
52:24:0040206:149:3У4	1321-1422	2044	Земли сельскохозяй- ственного назначения	Для коллективно- совместного использования членов садоводческого товарищества "Ока"	Земли промышленности, энергетики, транспорта, связи, радиовещания, телевидения, информатики, земли для обеспечения космической деятельности, земли обороны,	Автомобильный транспорт	обл. Нижегородская, р-н Богородский, садоводческое товарищество, "Ока"

					безопасности и земли иного специального назначения		
52:24:0040210:1132:3У1	891-895	93	Земли населённых пунктов	Для размещения объектов торговли	Земли населённых пунктов	Земельные участки (территории) общего пользования	Российская Федерация, Нижегородская область, городской округ город Нижний Новгород, сельский поселок Новинки, ул Дачная

Перечень и сведения о земельных участках, образованных в границах зоны планируемого размещения линейного объекта (временный отвод) путем раздела исходных земельных участков, и подлежащих изъятию для государственных нужд

Условный номер образуемого земельного участка	Номера характерных точек	Площадь, м ²	Категория земель исходного земельного участка	Вид разрешенного использования исходного земельного участка	Категория земель образуемого земельного участка	Вид разрешенного использования образуемого земельного участка	Адрес (описание местоположения)
52:24:0040210:259:3У2	2328-2331	84	Земли населённых пунктов	Для ведения личного подсобного хозяйства	Земли населённых пунктов	Земельные участки (территории) общего пользования	Российская Федерация, Нижегородская область, городской округ город Нижний Новгород, сельский поселок Новинки, ул. Дачная, дом 1

52:24:0040210:331:3У2	2332-2338	89	Земли населённых пунктов	Для ведения личного подсобного хозяйства	Земли населённых пунктов	Земельные участки (территории) общего пользования	Российская Федерация, Нижегородская область, городской округ город Нижний Новгород, сельский поселок Новинки, ул. Дорожная, дом 106 а
52:24:0040210:267:3У1	2339-2343	331	Земли населённых пунктов	Предпринимательство	Земли населённых пунктов	Земельные участки (территории) общего пользования	Российская Федерация, Нижегородская область, городской округ город Нижний Новгород, сельский поселок Новинки, ул. Дачная, участок №11
52:24:0040210:1132:3У2	504-509	468	Земли населённых пунктов	Для размещения объектов торговли	Земли населённых пунктов	Земельные участки (территории) общего пользования	Российская Федерация, Нижегородская область, городской округ город Нижний Новгород, сельский поселок Новинки, ул Дачная
52:24:0040210:31:3У1	2344-2348	54	Земли населённых пунктов	для размещения объекта автосервиса, торговая деятельность	Земли населённых пунктов	Земельные участки (территории) общего пользования	Российская Федерация, Нижегородская область, городской округ город Нижний Новгород,

							сельский поселок Новинки, ул. Дорожная, участок № 114-Б
--	--	--	--	--	--	--	------------------------------------------------------------------

Перечень и сведения о земельных участках, образованных за границами зоны планируемого размещения линейного объекта (постоянный отвод) путем раздела исходных земельных участков и остающихся у правообладателя

Условный номер образуемого земельного участка	Площадь, м ²	Вид разрешенного использования земельного участка	Категория земель образуемого земельного участка	Адрес (описание местоположения)
52:24:0040210:1075:3У2	3276	для ведения личного подсобного хозяйства	Земли населённых пунктов	Российская Федерация, Нижегородская область, городской округ город Нижний Новгород, сельский поселок Новинки, ул. Дачная, уч. 6
52:24:0040210:1029:3У2	1137	для ведения личного подсобного хозяйства	Земли населённых пунктов	Российская Федерация, Нижегородская область, городской округ город Нижний Новгород, сельский поселок Новинки, ул Береговая, д 86
52:24:0040210:198:3У2	1107	для ведения личного подсобного хозяйства	Земли населённых пунктов	установлено относительно ориентира, расположенного в границах участка. Почтовый адрес ориентира: Российская Федерация, Нижегородская область, городской округ город Нижний Новгород, сельский поселок Новинки, ул. Береговая, дом 90

52:24:0040210:71:3У2	940	для ведения личного подсобного хозяйства	Земли населённых пунктов	установлено относительно ориентира, расположенного в границах участка. Почтовый адрес ориентира: Российская Федерация, Нижегородская область, городской округ город Нижний Новгород, сельский поселок Новинки, ул. Береговая, дом 92
52:24:0040210:393:3У2	577	для ведения личного подсобного хозяйства	Земли населённых пунктов	Российская Федерация, Нижегородская область, городской округ город Нижний Новгород, сельский поселок Новинки, ул Береговая, участок № 94 – А
52:24:0040210:744:3У2	615	для ведения личного подсобного хозяйства	Земли населённых пунктов	Российская Федерация, Нижегородская область, городской округ город Нижний Новгород, сельский поселок Новинки, ул. Береговая, участок № 96-Б
52:24:0040210:1015:3У2	1279	для ведения личного подсобного хозяйства	Земли населённых пунктов	Российская Федерация, Нижегородская область, городской округ город Нижний Новгород, сельский поселок Новинки, ул Береговая, уч 98
52:24:0040210:1014:3У2	1200	для ведения личного подсобного хозяйства	Земли населённых пунктов	Российская Федерация, Нижегородская область, городской округ город Нижний Новгород, сельский поселок Новинки, ул Береговая, уч 100

52:24:0040210:206:3У2	596	для ведения личного подсобного хозяйства	Земли населённых пунктов	<p>установлено относительно ориентира, расположенного в границах участка.</p> <p>Почтовый адрес ориентира: Российская Федерация, Нижегородская область, городской округ город Нижний Новгород, сельский поселок Новинки, ул. Береговая, дом №100-Б</p>
52:24:0040210:305:3У2	454	для ведения личного подсобного хозяйства	Земли населённых пунктов	<p>установлено относительно ориентира, расположенного в границах участка.</p> <p>Почтовый адрес ориентира: Российская Федерация, Нижегородская область, городской округ город Нижний Новгород, сельский поселок Новинки, ул. Береговая, участок №102-А</p>
52:24:0040210:292:3У2	942	для ведения личного подсобного хозяйства	Земли населённых пунктов	<p>установлено относительно ориентира, расположенного в границах участка.</p> <p>Почтовый адрес ориентира: Российская Федерация, Нижегородская область, городской округ город Нижний Новгород, сельский поселок Новинки, ул. Береговая, участок 104-А</p>

52:24:0040210:331:3У3	1217	для ведения личного подсобного хозяйства	Земли населённых пунктов	Российская Федерация, Нижегородская область, городской округ город Нижний Новгород, сельский поселок Новинки, ул. Дорожная, дом 106 а
52:24:0040210:392:3У2	858	для ведения личного подсобного хозяйства	Земли населённых пунктов	Российская Федерация, Нижегородская область, городской округ город Нижний Новгород, сельский поселок Новинки, ул. Дорожная дом №108-А
52:24:0040210:259:3У3	1535	для ведения личного подсобного хозяйства	Земли населённых пунктов	Российская Федерация, Нижегородская область, городской округ город Нижний Новгород, сельский поселок Новинки, ул. Дачная, дом 1
52:24:0040210:240:3У2*	1490	для ведения личного подсобного хозяйства	Земли населённых пунктов	Российская Федерация, Нижегородская область, городской округ город Нижний Новгород, сельский поселок Новинки, ул. Дорожная, дом 138
52:24:0040210:78:3У2	989	Для ведения личного подсобного хозяйства	Земли населённых пунктов	Российская Федерация, Нижегородская область, городской округ город Нижний Новгород, сельский поселок Новинки, ул. Береговая, дом 88
52:24:0040001:528:3У2	228286	зеленые насаждения	Земли населённых пунктов	Нижегородская область, р-н Богородский, п Новинки
52:24:0040202:2347:3У2	209530	отдельно стоящие односемейные дома	Земли населённых пунктов	Российская Федерация, Нижегородская область, городской округ город Нижний

		(коттеджи) с участками до 2000 кв.м.		Новгород, сельский поселок Новинки, Массив 10
52:24:0040206:149:3У5	11241	Для коллективно-совместного использования членов садоводческого товарищества «Ока»	Земли населённых пунктов	обл. Нижегородская, р-н Богородский, садоводческое товарищество, «Ока»
52:24:0040210:267:3У2	572	Предпринимательство	Земли населённых пунктов	Российская Федерация, Нижегородская область, городской округ город Нижний Новгород, сельский поселок Новинки, ул. Дачная, участок №11
52:24:0040210:1132:3У3	764	Для размещения объектов торговли	Земли населённых пунктов	Российская Федерация, Нижегородская область, городской округ город Нижний Новгород, сельский поселок Новинки, ул Дачная
52:24:0040210:31:3У2	626	для размещения объекта автосервиса, торговая деятельность	Земли населённых пунктов	Российская Федерация, Нижегородская область, городской округ город Нижний Новгород, сельский поселок Новинки, ул. Дорожная, участок № 114-Б

Проектом межевания территории предусмотрен раздел земельных участков, находящихся в государственной или муниципальной собственности, с сохранением исходных земельных участков в измененных границах.

Перечень и сведения о земельных участках, образованных в границах зоны планируемого размещения линейного объекта (постоянный отвод) путем раздела исходных земельных участков, находящихся в государственной или муниципальной собственности, с сохранением исходных земельных участков в измененных границах

Условный номер земельного участка	Номера характерных точек	Площадь, м ²	Категория земель исходного земельного участка	Вид разрешенного использования исходного земельного участка	Категория земель образуемого земельного участка	Вид разрешенного использования образуемого земельного участка	Адрес (описание местоположения)
52:18:0000000:113:3У1	1423-1447	26545	Земли населённых пунктов	Под автомобильную дорогу общего пользования	Земли населённых пунктов	Земельные участки (территории) общего пользования	Нижегородская обл., г. Нижний Новгород, Автозаводский район, ул. Юлиуса Фучика, от проспекта Ленина до Южного шоссе
52:18:0000000:166:3У1	1424-1427	680	Земли населённых пунктов	под автомобильную дорогу общего пользования	Земли населённых пунктов	Земельные участки (территории) общего пользования	Нижегородская обл., г. Нижний Новгород, Автозаводский район, ул. Лескова, от ул. Юлиуса Фучика до ул. Коломенской
52:18:0000000:7894:3У1	1428-1436	285	Земли населённых пунктов	под автомобильную дорогу общего пользования	Земли населённых пунктов	Земельные участки (территории) общего пользования	Нижегородская обл., г. Нижний Новгород, Автозаводский район, ул. Монастырка, от ул.

							Юлиуса Фучика до проезда Восточный, участок 1
52:18:0000000:7695:3У1	2300-2327	16098	Земли населённых пунктов	под автомобильную дорогу общего пользования	Земли населённых пунктов	Земельные участки (территории) общего пользования	Нижегородская обл., г. Нижний Новгород, Автозаводский район, по ул. Юлиуса Фучика, от Южного шоссе до ул. Героя Шнитникова
52:18:0000000:9066:3У1	1438-1444	317	Земли населённых пунктов	под строительство теплотрассы	Земли населённых пунктов	Земельные участки (территории) общего пользования	Нижегородская обл., г. Нижний Новгород, Автозаводский район, от дома № 88 корпус 2 по проспекту Ленина, вдоль ул. Монастырка, ул. Героя Шнитникова
52:18:0000000:9066:3У2	1445-1453	144	Земли населённых пунктов	под строительство теплотрассы	Земли населённых пунктов	Земельные участки (территории) общего пользования	Нижегородская обл., г. Нижний Новгород, Автозаводский район, от дома № 88 корпус 2 по проспекту Ленина, вдоль ул. Монастырка, ул. Героя Шнитникова

52:18:0040421:186:3У1	1454-1457	625	Земли населённых пунктов	под размещение временного объекта - парковки автотранспорта, без права возведения объектов капитального строительства	Земли населённых пунктов	Земельные участки (территории) общего пользования	Нижегородская обл., г. Нижний Новгород, Автозаводский район, ул. Юлиуса Фучика, у дома 46
52:18:0000000:134:3У1	1458-1463	3162	Земли населённых пунктов	Для размещения иных объектов промышленности, энергетики, транспорта, связи, радиовещания, телевидения, информатики, обеспечения космической деятельности, обороны, безопасности и иного специального назначения	Земли населённых пунктов	Земельные участки (территории) общего пользования	Нижегородская обл., г. Нижний Новгород, Автозаводский район, шоссе Южное, от ул. Юлиуса Фучика до ул. Аркадия Гайдара
52:24:0040001:527:3У1	1650-1676	4140	Земли населённых пунктов	Под малоэтажное жилищное строительство, объекты	Земли населённых пунктов	Земельные участки (территории) общего пользования	установлено относительно ориентира, расположенного в границах участка. Почтовый адрес

				соцкультбыта и торговли			ориентира: обл. Нижегородская, р-н Богородский, п. Новинки
52:24:0040001:931:3У1	2498-2536	3724	Земли населённых пунктов	для комплексного освоения в целях жилищного строительства	Земли населённых пунктов	Земельные участки (территории) общего пользования	Нижегородская область, Богородский район, участок, прилегающий к п. Новинки
52:24:0040202:2282:3У1	476-499	1080	Земли населённых пунктов	Для ведения личного подсобного хозяйства	Земли населённых пунктов	Земельные участки (территории) общего пользования	Российская Федерация, Нижегородская область, городской округ город Нижний Новгород, сельский поселок Новинки, ул Дорожная, уч 7 б
52:24:0040202:2105:3У1	445-466	456	Земли населённых пунктов	Для ведения личного подсобного хозяйства	Земли населённых пунктов	Земельные участки (территории) общего пользования	Российская Федерация, Нижегородская область, городской округ город Нижний Новгород, сельский поселок Новинки, ул Дорожная, уч 8Б

На образуемых земельных участках с условными кадастровыми номерами 52:18:0000000:113:ЗУ1, 52:18:0000000:166:ЗУ1, 52:18:0000000:7894:ЗУ1, 52:18:0000000:7695:ЗУ1, 52:18:0000000:134:ЗУ1 расположены автомобильные дороги общего пользования, находящиеся в муниципальной собственности.

На земельном участке с к.н.52:18:0000000:7695:ЗУ1 расположен ОКС (сооружение дорожного транспорта) с к.н.52:18:0000000:12353.

На земельном участке с к.н. 52:18:0000000:7894:ЗУ1 расположен ОКС (сооружение дорожного транспорта) с к.н.52:18:0000000:12347.

На земельном участке с к.н. 52:18:0000000:113:ЗУ1 расположен ОКС (сооружение дорожного транспорта) ул.Фучика Юлиуса, по ул.Фучика, от пр.Ленина до ул.Южное шоссе (собственность №52-52-01/136/2008-95 от 05.06.2008).

На земельном участке с к.н. 52:18:0000000:166:ЗУ1 расположен ОКС (сооружение дорожного транспорта) по ул.Лескова, от ул.Ю.Фучика до ул.Коломенская (участок 1) (собственность №52-52-01/767/2008-490 от 18.11.2008).

На земельном участке с к.н.52:18:0000000:134:ЗУ1 расположен ОКС (сооружение дорожного транспорта) шоссе Южное, по ул.Южное шоссе от ул.Ю.Фучика до ул.А.Гайдара (собственность №52-52-01/136/2008-90 от 05.06.2008).

В отношении образуемых земельных участков с условными кадастровым номером 52:18:0000000:113:ЗУ1, 52:18:0000000:166:ЗУ1, 52:18:0000000:7894:ЗУ1, 52:18:0000000:7695:ЗУ1, 52:18:0000000:134:ЗУ1, проектом межевания территории предусмотрена безвозмездная передача из муниципальной собственности в пользование ГКУ НО «Главное управление автомобильных дорог». В силу единства судьбы земельных участков и расположенных на них объектов капитального строительства, находящиеся на указанных земельных участках, объекты недвижимого имущества следуют

судьбе участков и также должны быть переданы из муниципальной собственности в собственность Нижегородской области. Для этого необходим раздел данных объектов капитального строительства.

Проектом межевания территории предусмотрено использование земельных участков, находящихся в государственной или муниципальной собственности, для размещения линейного объекта. Оформление прав на данные земельные участки предусмотрено в соответствии с действующим законодательством.

Перечень и сведения о земельных участках, находящихся в государственной или муниципальной собственности в границах зоны планируемого размещения линейного объекта (постоянный отвод) и планируемых для размещения линейного объекта

Кадастровый номер земельного участка	Площадь, м ²	Категория земель исходного земельного участка	Вид разрешенного использования исходного земельного участка	Вид разрешенного использования земельного участка для размещения	Адрес (описание местоположения)
52:18:0040425:1	905	Земли населённых пунктов	Под административное здание с прилегающей территорией	Земельные участки (территории) общего пользования	Нижегородская обл., г. Нижний Новгород, Автозаводский район, ул. Юлиуса Фучика, дом № 51
52:24:0040210:883	25	Земли населённых пунктов	Для ведения личного подсобного хозяйства	Земельные участки (территории) общего пользования	Российская Федерация, Нижегородская область, городской округ город Нижний Новгород, сельский поселок Новинки, ул Дорожная, уч 4 Б/7

52:24:0040210:890	39	Земли населённых пунктов	для ведения личного подсобного хозяйства	Земельные участки (территории) общего пользования	Российская Федерация, Нижегородская область, городской округ город Нижний Новгород, сельский поселок Новинки, ул Дорожная, земельный участок 3Б
52:24:0040210:888	266	Земли населённых пунктов	для ведения личного подсобного хозяйства	Земельные участки (территории) общего пользования	Российская Федерация, Нижегородская область, городской округ город Нижний Новгород, сельский поселок Новинки, ул Дорожная, уч 3Б/12
52:24:0040210:887	264	Земли населённых пунктов	для ведения личного подсобного хозяйства	Земельные участки (территории) общего пользования	Российская Федерация, Нижегородская область, городской округ город Нижний Новгород, сельский поселок Новинки, ул Дорожная, уч 3Б/13
52:24:0040210:886	429	Земли населённых пунктов	для ведения личного подсобного хозяйств	Земельные участки (территории) общего пользования	Российская Федерация, Нижегородская область, городской округ город Нижний Новгород, сельский поселок Новинки, ул Дорожная, уч 3Б/14
52:24:0040202:2280	464	Земли населённых пунктов	Для ведения личного подсобного хозяйства	Земельные участки (территории) общего пользования	Российская Федерация, Нижегородская область, городской округ город Нижний Новгород, сельский поселок

					Новинки, ул Дорожная, уч 5 б
52:24:0040202:2281	2389	Земли населённых пунктов	Для ведения личного подсобного хозяйства	Земельные участки (территории) общего пользования	Российская Федерация, Нижегородская область, городской округ город Нижний Новгород, сельский поселок Новинки, ул Дорожная, уч 5 б
52:24:0040202:2134	3054	Земли населённых пунктов	для ведения личного подсобного хозяйства	Земельные участки (территории) общего пользования	Российская Федерация, Нижегородская область, городской округ город Нижний Новгород, сельский поселок Новинки, ул Дорожная, уч 6Б

Сведения о земельных участках, находящихся в государственной или муниципальной собственности в границах зоны планируемого размещения линейного объекта (временный отвод) и используемых для строительства линейного объекта

Кадастровый номер земельного участка	Площадь, м ²	Категория земель исходного земельного участка	Вид разрешенного использования исходного земельного участка	Адрес (описание местоположения)
52:24:0040001:66	56094	Земли промышленности, энергетики, транспорта, связи, радиовещания, телевидения, информатики, земли для обеспечения космической деятельности, земли обороны, безопасности и земли иного специального назначения	Для размещения и эксплуатации объектов автомобильного транспорта и объектов дорожного хозяйства	установлено относительно ориентира, расположенного в границах участка. Почтовый адрес ориентира: обл. Нижегородская, автомобильная дорога Р-125 Ряжск-Касимов-Муром-Н.Новгород

*Сведения об отнесении образуемых земельных участков к территориям
общего пользования*

Образуемые и изымаемые земельные участки в границах зоны планируемого размещения линейного объекта (постоянный отвод и временный отвод) с видом разрешенного использования «земельные участки (территории) общего пользования» будут отнесены к территориям общего пользования.

Границы зоны планируемого размещения линейного объекта (временный отвод) пересекают водный объект – р.Ока.

В целях строительства мостового перехода через р.Ока проектом межевания предусмотрено предоставление водного объекта (его частей ВО1 – 73879 кв.м., ВО2-7916 кв.м.) в пользование на период строительства линейного объекта в целях, предусмотренных ч.3 ст.11 Водного Кодекса РФ (п.5 строительство и реконструкция мостов, подводных переходов, трубопроводов и других линейных объектов, если такие строительство и реконструкция связаны с изменением дна и берегов поверхностных водных объектов). Право пользования водным объектом (его частями) приобретается на основании решения о предоставлении водного объекта в пользование.

*Перечень координат характерных точек частей водного объекта,
предоставляемых в пользование на период строительства линейного объекта*

Номер характерной точки границы	Координаты, м	
	X	Y
ВО-1		
1	519013.90	2209171.74
2	519052.96	2209218.90
3	519047.67	2209222.66
4	519049.41	2209225.11
5	519054.82	2209221.26
6	519071.79	2209234.35
6.1	519014.68	2209273.97
7	519078.43	2209370.68
8	518910.45	2209475.43
9	518817.23	2209325.89
10	518719.69	2209389.92
11	518733.89	2209411.55
12	518708.90	2209427.83

Номер характерной точки границы	Координаты, м	
	X	Y
13	518774.73	2209538.60
14	518682.38	2209591.86
15	518623.90	2209537.83
16	518611.03	2209503.54
17	518594.10	2209511.44
18	518583.32	2209506.23
19	518565.78	2209479.51
20	518565.28	2209467.57
21	518586.39	2209455.20
22	518564.12	2209417.21
23	518664.44	2209353.01
24	518687.04	2209391.04
25	518825.27	2209300.83
26	518909.65	2209245.01

Номер характерной точки границы	Координаты, м	
	X	Y
27	518907.43	2209241.62
1	519013.90	2209171.74
ВО-2		
28	518326.25	2209485.16
29	518339.71	2209486.08
30	518363.00	2209488.36
31	518365.98	2209490.18
32	518387.32	2209509.68
33	518416.49	2209480.18
34	518439.77	2209522.89
35	518453.35	2209541.22
36	518458.08	2209537.96
37	518468.84	2209543.17
38	518486.38	2209569.89

Номер характерной точки границы	Координаты, м	
	X	Y
39	518486.86	2209581.85
40	518477.99	2209587.92
41	518479.01	2209591.09
42	518522.52	2209631.99
43	518473.10	2209660.65
44	518480.15	2209719.43
45	518475.79	2209725.06
46	518476.19	2209719.58
47	518464.77	2209627.97
48	518412.16	2209538.76
49	518362.22	2209492.60
50	518330.34	2209487.83
28	518326.25	2209485.16

В целях реконструкции автомобильной дороги (ч.4, ч.5 ст.4 Федеральный закон от 31.07.2020 №254-ФЗ «Об особенностях регулирования отдельных отношений в целях модернизации и расширения магистральной инфраструктуры и о внесении изменений в отдельные законодательные акты Российской Федерации») проектом межевания предусмотрено установление публичных сервитутов.

Перечень и сведения о земельных участках, в отношении которых планируется установление публичных сервитутов, устанавливаемых в границах зоны планируемого размещения сетей газоснабжения, подлежащих реконструкции в связи с изменением их местоположения (временный отвод)

Кадастровый номер земельного участка	Адрес (описание местоположения)	Номер публичного сервитута
52:18:0000000:113	Нижегородская обл., г. Нижний Новгород, Автозаводский район, ул. Юлиуса Фучика, от проспекта Ленина до Южного шоссе	1(1)
52:18:0040275:34	Нижегородская обл., г. Нижний Новгород, Автозаводский район, ул. Юлиуса Фучика, дом 3	
52:18:0000000:166	Нижегородская обл., г. Нижний Новгород, Автозаводский район, ул. Лескова, от ул. Юлиуса Фучика до ул. Коломенской	1(2)
52:18:0040281:1808	Нижегородская обл., г. Нижний Новгород, Автозаводский район, ул. Юлиуса Фучика, дом 11	
52:18:0040281:60	Нижегородская обл., г. Нижний Новгород, Автозаводский район, ул. Юлиуса Фучика, дом 13	

52:18:0040281:58	Нижегородская обл., г. Нижний Новгород, Автозаводский район, ул. Юлиуса Фучика, дом 17	1(3)
52:18:0040281:56	Нижегородская обл., г. Нижний Новгород, Автозаводский район, ул. Юлиуса Фучика, дом 19	
52:18:0040281:57	Нижегородская обл., г. Нижний Новгород, Автозаводский район, ул. Юлиуса Фучика, дом 21	1(4)
52:18:0040284:22	Нижегородская обл., г. Нижний Новгород, Автозаводский район, ул. Юлиуса Фучика, дом 10	1(5)
52:18:0000000:134	Нижегородская обл., г. Нижний Новгород, Автозаводский район, шоссе Южное, от ул. Юлиуса Фучика до ул. Аркадия Гайдара	1(6)
52:18:0040420:12	обл. Нижегородская, г. Нижний Новгород, Автозаводский район, ул. Юлиуса Фучика, 29	
52:18:0000000:134	Нижегородская обл., г. Нижний Новгород, Автозаводский район, шоссе Южное, от ул. Юлиуса Фучика до ул. Аркадия Гайдара	1(7)
52:18:0040284:9	Нижегородская обл., г. Нижний Новгород, Автозаводский район, ул. Юлиуса Фучика, у дома № 50	1(8)
52:18:0040421:27	обл. Нижегородская, г. Нижний Новгород, Автозаводский район, ул. Юлиуса Фучика, 10/3, 10/4	
52:18:0000000:7695	Нижегородская обл., г. Нижний Новгород, Автозаводский район, по ул. Юлиуса Фучика, от Южного шоссе до ул. Героя Шнитникова	
52:18:0000000:7695	Нижегородская обл., г. Нижний Новгород, Автозаводский район, по ул. Юлиуса Фучика, от Южного шоссе до ул. Героя Шнитникова	1(9), 1(11)
52:18:0040420:16	обл. Нижегородская, г. Нижний Новгород, Автозаводский район, ул. Юлиуса Фучика, 37	1(10)
52:18:0040420:15	Российская Федерация, Нижегородская обл., г. Нижний Новгород, Автозаводский район, ул. Юлиуса Фучика, 39	
52:24:0040001:66	-	2(1)
52:24:0040001:2873	Нижегородская область, р-н. Богородский, п. Новинки, ул. Дорожная, уч. 5д	3(1)
52:24:0040001:528	Нижегородская область, р-н Богородский, п. Новинки	
52:24:0040001:922	Нижегородская область, Богородский район, участок, прилегающий к п. Новинки	
52:24:0040202:2105	Российская Федерация, Нижегородская область, городской округ город Нижний Новгород, сельский поселок Новинки, ул. Дорожная, уч. 8Б	3(3)

Перечень и сведения о земельных участках, в отношении которых планируется установление публичных сервитутов, устанавливаемых в границах зоны планируемого размещения сетей электроснабжения, подлежащих реконструкции в связи с изменением их местоположения (временный отвод)

Кадастровый номер земельного участка	Адрес (описание местоположения)	Номер публичного сервитута
52:18:0000000:113	Нижегородская обл., г. Нижний Новгород, Автозаводский район, ул. Юлиуса Фучика, от проспекта Ленина до Южного шоссе	4(1)
52:18:0040275:36	Нижегородская обл., г. Нижний Новгород, Автозаводский район, ул. Юлиуса Фучика, дом 7	
52:18:0000000:166	Нижегородская обл., г. Нижний Новгород, Автозаводский район, ул. Лескова, от ул. Юлиуса Фучика до ул. Коломенской	
52:18:0040281:1808	Нижегородская обл., г. Нижний Новгород, Автозаводский район, ул. Юлиуса Фучика, дом 11	4(2)
52:18:0040281:60	Нижегородская обл., г. Нижний Новгород, Автозаводский район, ул. Юлиуса Фучика, дом 13	
52:18:0040281:61	Нижегородская обл., г. Нижний Новгород, Автозаводский район, ул. Юлиуса Фучика, дом 15	
52:18:0040281:58	Нижегородская обл., г. Нижний Новгород, Автозаводский район, ул. Юлиуса Фучика, дом 17	
52:18:0040281:56	Нижегородская обл., г. Нижний Новгород, Автозаводский район, ул. Юлиуса Фучика, дом 19	
52:18:0040281:57	Нижегородская обл., г. Нижний Новгород, Автозаводский район, ул. Юлиуса Фучика, дом 21	
52:18:0040281:62	Нижегородская обл., г. Нижний Новгород, Автозаводский район, ул. Юлиуса Фучика, дом 23	
52:18:0040281:1778	Нижегородская обл., г. Нижний Новгород, Автозаводский район, ул. Юлиуса Фучика, 23б	
52:18:0040281:1810	Нижегородская обл., г. Нижний Новгород, Автозаводский район, ул. Юлиуса Фучика, дом 25	
52:18:0000000:7894	Нижегородская обл., г. Нижний Новгород, Автозаводский район, ул. Монастырка, от ул. Юлиуса Фучика до проезда Восточный, участок 1	4(3)
52:18:0040284:22	Нижегородская обл., г. Нижний Новгород, Автозаводский район, ул. Юлиуса Фучика, дом 10	4(4)
52:18:0040420:12	обл. Нижегородская, г. Нижний Новгород, Автозаводский район, ул. Юлиуса Фучика, 29	
52:18:0040420:22	обл. Нижегородская, г. Нижний Новгород, Автозаводский район, ул. Юлиуса Фучика, 31	
52:18:0040420:15	Российская Федерация, Нижегородская обл., г. Нижний Новгород, Автозаводский район, ул. Юлиуса Фучика, 39	

52:18:0040420:20	Нижегородская обл., г. Нижний Новгород, р-н Автозаводский, ул. Юлиуса Фучика, 43	
52:18:0040420:18	обл. Нижегородская, г. Нижний Новгород, Автозаводский район, ул. Юлиуса Фучика, 33	
52:18:0040420:17	обл. Нижегородская, г. Нижний Новгород, Автозаводский район, ул. Юлиуса Фучика, 35	
52:18:0040420:16	обл. Нижегородская, г. Нижний Новгород, Автозаводский район, ул. Юлиуса Фучика, 37	
52:18:0040420:15	Российская Федерация, Нижегородская обл., г. Нижний Новгород, Автозаводский район, ул. Юлиуса Фучика, 39	
52:18:0040420:11	обл. Нижегородская, г. Нижний Новгород, Автозаводский район, ул. Юлиуса Фучика, 41	
52:18:0040420:20	Нижегородская обл., г. Нижний Новгород, р-н Автозаводский, ул. Юлиуса Фучика, 43	
52:18:0040420:14	обл. Нижегородская, г. Нижний Новгород, Автозаводский район, ул. Веденяпина, д. 29	
52:18:0000000:269	Нижегородская обл, г Нижний Новгород, Автозаводский район, по ул. Веденяпина (от Южного шоссе до ул.Шнитникова	
52:18:0040421:198	Нижегородская обл., г. Нижний Новгород, Автозаводский район, ул. Юлиуса Фучика, дом 36	4(5)
52:18:0000000:7695	Нижегородская обл., г. Нижний Новгород, Автозаводский район, по ул. Юлиуса Фучика, от Южного шоссе до ул. Героя Шнитникова	
52:18:0040421:186	Нижегородская обл., г. Нижний Новгород, Автозаводский район, ул. Юлиуса Фучика, у дома 46	4(6)
52:18:0040421:195	Нижегородская обл., г. Нижний Новгород, Автозаводский район, ул. Юлиуса Фучика, дом 46	
52:18:0040421:28	Нижегородская обл., г. Нижний Новгород, Автозаводский район, по ул.Юлиуса Фучика, на пересечении с ул.Героя Шнитникова	
52:18:0040425:8 (ЕЗП 52:18:0000000:26)	Нижегородская обл., г. Нижний Новгород, р-н Автозаводский и Ленинский	5(1)
52:18:0040425:9 (ЕЗП 52:18:0000000:26)	Нижегородская обл., г. Нижний Новгород, р-н Автозаводский и Ленинский	
52:18:0000000:9066	Нижегородская обл., г. Нижний Новгород, Автозаводский район, от дома № 88 корпус 2 по проспекту Ленина, вдоль ул. Монастырка, ул. Героя Шнитникова	
52:18:0040426:18	Нижегородская обл., г. Нижний Новгород, Автозаводский район, ул. Юлиуса Фучика	5(2)
52:18:0040421:11 (ЕЗП 52:18:0000000:26)	Нижегородская обл., г. Нижний Новгород, р-н Автозаводский и Ленинский	
52:18:0040426:12 (ЕЗП 52:18:0000000:26)	Нижегородская обл., г. Нижний Новгород, р-н Автозаводский и Ленинский	

52:24:0040210:374	Российская Федерация, Нижегородская область, городской округ город Нижний Новгород, сельский поселок Новинки, ул. Дачная, участок №8	6(2)
52:24:0040210:264	Российская Федерация, Нижегородская область, городской округ город Нижний Новгород, сельский поселок Новинки, ул. Дачная, участок №9	
52:24:0040210:1132	Российская Федерация, Нижегородская область, городской округ город Нижний Новгород, сельский поселок Новинки, ул Дачная	
52:24:0040210:67	Российская Федерация, Нижегородская область, городской округ город Нижний Новгород, сельский поселок Новинки, ул. Береговая, дом 105 А	6(3)
52:24:0040210:1029	Российская Федерация, Нижегородская область, городской округ город Нижний Новгород, сельский поселок Новинки, ул Береговая, д 86	
52:24:0040210:78	Российская Федерация, Нижегородская область, городской округ город Нижний Новгород, сельский поселок Новинки, ул. Береговая, дом 88	
52:24:0040210:410	Российская Федерация, Нижегородская область, городской округ город Нижний Новгород, сельский поселок Новинки, ул Береговая, участок № 111 А	
52:24:0040210:198	Российская Федерация, Нижегородская область, городской округ город Нижний Новгород, сельский поселок Новинки, ул. Береговая, дом 90	
52:24:0040210:71	Российская Федерация, Нижегородская область, городской округ город Нижний Новгород, сельский поселок Новинки, ул. Береговая, дом 92	
52:24:0040210:393	Российская Федерация, Нижегородская область, городской округ город Нижний Новгород, сельский поселок Новинки, ул Береговая, участок № 94 - А	
52:24:0040210:744	Российская Федерация, Нижегородская область, городской округ город Нижний Новгород, сельский поселок Новинки, ул. Береговая, участок № 96-Б	
52:24:0040210:1015	Российская Федерация, Нижегородская область, городской округ город Нижний Новгород, сельский поселок Новинки, ул Береговая, уч 98	
52:24:0040210:1014	Российская Федерация, Нижегородская область, городской округ город Нижний Новгород, сельский поселок Новинки, ул Береговая, уч 100	
52:24:0040210:206	Российская Федерация, Нижегородская область, городской округ город Нижний Новгород,	

	сельский поселок Новинки, ул. Береговая, дом №100-Б	
52:24:0040210:305	Российская Федерация, Нижегородская область, городской округ город Нижний Новгород, сельский поселок Новинки, ул. Береговая, участок №102-А	
52:24:0040210:292	Российская Федерация, Нижегородская область, городской округ город Нижний Новгород, сельский поселок Новинки, ул. Береговая, участок 104-А	
52:24:0040210:331	Российская Федерация, Нижегородская область, городской округ город Нижний Новгород, сельский поселок Новинки, ул. Дорожная, дом 106 а	
52:24:0040210:392	Российская Федерация, Нижегородская область, городской округ город Нижний Новгород, сельский поселок Новинки, ул. Дорожная дом №108-А	
52:24:0040210:1144	Российская Федерация, Нижегородская область, городской округ город Нижний Новгород, сельский поселок Новинки, ул Береговая, земельный участок 84А	6(4)
52:24:0040210:90	Российская Федерация, Нижегородская область, городской округ город Нижний Новгород, сельский поселок Новинки, ул. Береговая, д. 80а	
52:24:0040210:324	Российская Федерация, Нижегородская область, городской округ город Нижний Новгород, сельский поселок Новинки, ул. Береговая, участок №99 Б	
52:24:0040210:909	Российская Федерация, Нижегородская область, городской округ город Нижний Новгород, сельский поселок Новинки, ул. Береговая, уч. 82 а	6(5)
52:24:0040210:190	Российская Федерация, Нижегородская область, городской округ город Нижний Новгород, сельский поселок Новинки, ул. Береговая дом 80	
52:24:0040210:241	Российская Федерация, Нижегородская область, городской округ город Нижний Новгород, сельский поселок Новинки, ул. Дорожная, дом 114-А	
52:24:0040202:2347	Российская Федерация, Нижегородская область, городской округ город Нижний Новгород, сельский поселок Новинки, Массив 10	8(1)
52:24:0040202:2282	Российская Федерация, Нижегородская область, городской округ город Нижний Новгород, сельский поселок Новинки, ул Дорожная, уч 7 б	
52:24:0040001:528	Нижегородская область, р-н Богородский, п Новинки	8(2)
52:24:0040001:2873	Нижегородская область, р-н. Богородский, п. Новинки, ул. Дорожная, уч. 5д	

52:24:0040001:105	Нижегородская область, р-н. Богородский, п. Новинки	
52:24:0040202:2347	Российская Федерация, Нижегородская область, городской округ город Нижний Новгород, сельский поселок Новинки, Массив 10	8(3)
52:24:0040001:2873	Нижегородская область, р-н. Богородский, п. Новинки, ул. Дорожная, уч. 5д	

Перечень и сведения о земельных участках, в отношении которых планируется установление публичных сервитутов, устанавливаемых в границах зоны планируемого размещения сетей связи, подлежащих реконструкции в связи с изменением их местоположения (временный отвод)

Кадастровый номер земельного участка	Адрес (описание местоположения)	Номер публичного сервитута
52:18:0040281:1808	Нижегородская обл., г. Нижний Новгород, Автозаводский район, ул. Юлиуса Фучика, дом 11	9(1)
52:18:0040281:60	Нижегородская обл., г. Нижний Новгород, Автозаводский район, ул. Юлиуса Фучика, дом 13	
52:18:0040281:61	Нижегородская обл., г. Нижний Новгород, Автозаводский район, ул. Юлиуса Фучика, дом 15	
52:18:0040281:58	Нижегородская обл., г. Нижний Новгород, Автозаводский район, ул. Юлиуса Фучика, дом 17	
52:18:0040281:56	Нижегородская обл., г. Нижний Новгород, Автозаводский район, ул. Юлиуса Фучика, дом 19	
52:18:0040281:57	Нижегородская обл., г. Нижний Новгород, Автозаводский район, ул. Юлиуса Фучика, дом 21	
52:18:0040281:62	Нижегородская обл., г. Нижний Новгород, Автозаводский район, ул. Юлиуса Фучика, дом 23	
52:18:0040281:1778	Нижегородская обл., г. Нижний Новгород, Автозаводский район, ул. Юлиуса Фучика, 23б	
52:18:0040281:1810	Нижегородская обл., г. Нижний Новгород, Автозаводский район, ул. Юлиуса Фучика, дом 25	
52:18:0040278:2	Нижегородская обл., г. Нижний Новгород, Автозаводский район, ул. Фучика, 8а	9(2)
52:18:0040278:15	Нижегородская обл., г. Нижний Новгород, Автозаводский район, ул. Юлиуса Фучика, 6а	
52:18:0000000:7894	Нижегородская обл., г. Нижний Новгород, Автозаводский район, ул. Монастырка, от ул. Юлиуса Фучика до проезда Восточный, участок 1	9(3)
52:18:0040284:22	Нижегородская обл., г. Нижний Новгород, Автозаводский район, ул. Юлиуса Фучика, дом 10	
52:18:0040284:23	Нижегородская обл., г. Нижний Новгород, Автозаводский район, ул. Юлиуса Фучика, дом 12	

52:18:0000000:113	Нижегородская обл., г. Нижний Новгород, Автозаводский район, ул. Юлиуса Фучика, от проспекта Ленина до Южного шоссе	
52:18:0040284:18	Нижегородская обл., г. Нижний Новгород, Автозаводский район, на пересечении ул. Юлиуса Фучика и Южного шоссе, у дома № 10/2 по ул. Юлиуса Фучика	
52:18:0040284:11	Нижегородская обл., г. Нижний Новгород, Автозаводский район, ул. Юлиуса Фучика, 50	
52:18:0000000:134	Нижегородская обл., г. Нижний Новгород, Автозаводский район, шоссе Южное, от ул. Юлиуса Фучика до ул. Аркадия Гайдара	
52:18:0040420:12	обл. Нижегородская, г. Нижний Новгород, Автозаводский район, ул. Юлиуса Фучика, 29	9(4)
52:18:0040284:9	Нижегородская обл., г. Нижний Новгород, Автозаводский район, ул. Юлиуса Фучика, у дома № 50	
52:18:0040421:27	обл. Нижегородская, г. Нижний Новгород, Автозаводский район, ул. Юлиуса Фучика, 10/3, 10/4	9(5)
52:18:0000000:7695	Нижегородская обл., г. Нижний Новгород, Автозаводский район, по ул. Юлиуса Фучика, от Южного шоссе до ул. Героя Шнитникова	
52:18:0040420:17	обл. Нижегородская, г. Нижний Новгород, Автозаводский район, ул. Юлиуса Фучика, 35	9(6)
52:18:0040420:16	обл. Нижегородская, г. Нижний Новгород, Автозаводский район, ул. Юлиуса Фучика, 37	
52:18:0040420:16	обл. Нижегородская, г. Нижний Новгород, Автозаводский район, ул. Юлиуса Фучика, 37	9(7)
52:18:0040420:15	Российская Федерация, Нижегородская обл., г. Нижний Новгород, Автозаводский район, ул. Юлиуса Фучика, 39	
52:18:0040420:15	Российская Федерация, Нижегородская обл., г. Нижний Новгород, Автозаводский район, ул. Юлиуса Фучика, 39	9(8)
52:18:0000000:7695	Нижегородская обл., г. Нижний Новгород, Автозаводский район, по ул. Юлиуса Фучика, от Южного шоссе до ул. Героя Шнитникова	
52:18:0040421:19	Нижегородская обл., г. Нижний Новгород, Автозаводский район, ул. Юлиуса Фучика, 44	9(9)
52:18:0000000:9066	Нижегородская обл., г. Нижний Новгород, Автозаводский район, от дома № 88 корпус 2 по проспекту Ленина, вдоль ул. Монастырка, ул. Героя Шнитникова	
52:18:0040421:20	Нижегородская обл., г. Нижний Новгород, Автозаводский район, ул. Юлиуса Фучика, у дома № 46	9(10)

52:18:0040421:29	Нижегородская обл., г. Нижний Новгород, Автозаводский район, ул. Юлиуса Фучика, напротив дома №46	
52:18:0040421:28	Нижегородская обл., г. Нижний Новгород, Автозаводский район, по ул.Юлиуса Фучика, на пересечении с ул.Героя Шнитникова	
52:18:0040421:195	(Нижегородская обл., г. Нижний Новгород, Автозаводский район, ул. Юлиуса Фучика, дом 46	9(11)
52:18:0040421:186	Нижегородская обл., г. Нижний Новгород, Автозаводский район, ул. Юлиуса Фучика, у дома 46	
52:24:0040207:534	обл. Нижегородская, р-н Богородский, садоводческое некоммерческое товарищество "Огонек", участок № 425	10(1)
52:24:0040207:1352	Нижегородская область, Богородский район, садоводческое товарищество Огонек	10(2)
52:24:0040001:7896	Российская Федерация, Нижегородская область, р-н Богородский, участок, прилегающий к п.Новинки	
52:24:0040001:66	-	10(3)
52:18:0000000:14938	Нижегородская область, г Нижний Новгород, р-н Приокский	11(1)
52:18:0080261:165	Российская Федерация, Нижегородская обл., г. Нижний Новгород, Приокский район	
52:24:0040001:894	Нижегородская область, Богородский район, участок, прилегающий к п. Новинки	12(2)
52:24:0040001:931	Нижегородская область, Богородский район, участок, прилегающий к п. Новинки	
52:24:0040001:105	Нижегородская область, р-н. Богородский, п. Новинки	12(3)
52:24:0040001:2873	Нижегородская область, р-н. Богородский, п. Новинки, ул. Дорожная, уч. 5д	
52:24:0040001:922	Нижегородская область, Богородский район, участок, прилегающий к п. Новинки	12(4)
52:24:0040001:528	Нижегородская область, р-н Богородский, п Новинки	

Перечень и сведения о земельных участках, в отношении которых планируется установление публичных сервитутов, устанавливаемых в границах зоны планируемого размещения сетей водоотведения, подлежащих реконструкции в связи с изменением их местоположения (временный отвод)

Кадастровый номер земельного участка	Адрес (описание местоположения)	Номер публичного сервитута
52:18:0040421:27	обл. Нижегородская, г. Нижний Новгород, Автозаводский район, ул. Юлиуса Фучика, 10/3, 10/4	13(1)
52:18:0040420:15	Российская Федерация, Нижегородская обл., г. Нижний Новгород, Автозаводский район, ул. Юлиуса Фучика, 39	13(2)
52:18:0000000:7695	Нижегородская обл., г. Нижний Новгород, Автозаводский район, по ул. Юлиуса Фучика, от Южного шоссе до ул. Героя Шнитникова	13(3)

Перечень и сведения о земельных участках, в отношении которых планируется установление публичных сервитутов, устанавливаемых в границах зоны планируемого размещения сетей водопровода, подлежащих реконструкции в связи с изменением их местоположения (временный отвод)

Кадастровый номер земельного участка	Адрес (описание местоположения)	Номер публичного сервитута
52:18:0040284:23	Нижегородская обл., г. Нижний Новгород, Автозаводский район, ул. Юлиуса Фучика, дом 12	14(1)
52:18:0040281:1810	Нижегородская обл., г. Нижний Новгород, Автозаводский район, ул. Юлиуса Фучика, дом 25	14(2)
52:18:0040281:42	Нижегородская обл., г. Нижний Новгород, Автозаводский район, ул. Юлиуса Фучика, у дома №27	
52:18:0000000:134	Нижегородская обл., г. Нижний Новгород, Автозаводский район, шоссе Южное, от ул. Юлиуса Фучика до ул. Аркадия Гайдара	14(3)
52:18:0040420:23	Нижегородская обл., г. Нижний Новгород, Автозаводский район, Южное шоссе, 60	
52:18:0040420:12	обл. Нижегородская, г. Нижний Новгород, Автозаводский район, ул. Юлиуса Фучика, 29	
52:18:0040421:27	обл. Нижегородская, г. Нижний Новгород, Автозаводский район, ул. Юлиуса Фучика, 10/3, 10/4	14(4)
52:18:0040420:18	обл. Нижегородская, г. Нижний Новгород, Автозаводский район, ул. Юлиуса Фучика, 33	14(5)

52:18:0040420:15	Российская Федерация, Нижегородская обл., г. Нижний Новгород, Автозаводский район, ул. Юлиуса Фучика, 39	14(6)
52:18:0040420:11	обл. Нижегородская, г. Нижний Новгород, Автозаводский район, ул. Юлиуса Фучика, 41	
52:18:0000000:7695	Нижегородская обл., г. Нижний Новгород, Автозаводский район, по ул. Юлиуса Фучика, от Южного шоссе до ул. Героя Шнитникова)	14(7), 14(8), 14(9)
52:18:0040421:186	Нижегородская обл., г. Нижний Новгород, Автозаводский район, ул. Юлиуса Фучика, у дома 46	14(15)

Перечень и сведения о земельных участках, в отношении которых планируется установление публичных сервитутов, устанавливаемых в границах зоны планируемого размещения сетей теплоснабжения, подлежащих реконструкции в связи с изменением их местоположения (временный отвод)

Кадастровый номер земельного участка	Адрес (описание местоположения)	Номер публичного сервитута
52:18:0040284:18	Нижегородская обл., г. Нижний Новгород, Автозаводский район, на пересечении ул. Юлиуса Фучика и Южного шоссе, у дома № 10/2 по ул. Юлиуса Фучика	15(1)
52:18:0000000:134	Нижегородская обл., г. Нижний Новгород, Автозаводский район, шоссе Южное, от ул. Юлиуса Фучика до ул. Аркадия Гайдара	
52:18:0000000:7695	Нижегородская обл., г. Нижний Новгород, Автозаводский район, по ул. Юлиуса Фучика, от Южного шоссе до ул. Героя Шнитникова	15(2)
52:18:0000000:9066	Нижегородская обл., г. Нижний Новгород, Автозаводский район, от дома № 88 корпус 2 по проспекту Ленина, вдоль ул. Монастырка, ул. Героя Шнитникова	15(3), 15(4)
52:24:0040001:931	Нижегородская область, Богородский район, участок, прилегающий к п. Новинки	16(1)
52:24:0040001:931	Нижегородская область, Богородский район, участок, прилегающий к п. Новинки	16(2)
52:24:0040001:893	Нижегородская область, Богородский район, участок, прилегающий к п. Новинки	
52:24:0040001:15394	Российская Федерация, Нижегородская область, г. Нижний Новгород, Приокский район, 75 м южнее 443 км трассы Р-125 «Ряжск-Касимов-Муром-Нижний Новгород»	16(3)

Перечень и сведения о земельных участках, в отношении которых планируется установление публичных сервитутов, устанавливаемых в границах зоны планируемого размещения сетей теплоснабжения, подлежащих реконструкции в связи с изменением их местоположения (временный отвод)

Кадастровый номер земельного участка	Адрес (описание местоположения)	Номер публичного сервитута
52:18:0000000:113	Нижегородская обл., г. Нижний Новгород, Автозаводский район, ул. Юлиуса Фучика, от проспекта Ленина до Южного шоссе	17(1), 17(2)
52:18:0040281:1808	Нижегородская область, Нижний Новгород г, Автозаводский район, Юлиуса Фучика ул, д 11	17(3)
52:18:0040284:22	Нижегородская область, Нижний Новгород г, Автозаводский район отс, Юлиуса Фучика ул, 10	17(5)
52:18:0040284:22	Нижегородская область, Нижний Новгород г, Автозаводский район отс, Юлиуса Фучика ул, 10	17(6)
52:18:0040284:23	Нижегородская область, Нижний Новгород г, Автозаводский район отс, Юлиуса Фучика ул, 12	
52:18:0040284:9	Нижегородская обл., г. Нижний Новгород, Автозаводский район, ул. Юлиуса Фучика, у дома № 50	17(9)
52:18:0040284:11	Нижегородская область, Нижний Новгород г, Автозаводский отс, Юлиуса Фучика ул, 50	
52:18:0040284:18	Нижегородская обл., г. Нижний Новгород, Автозаводский район, на пересечении ул. Юлиуса Фучика и Южного шоссе, у дома № 10/2 по ул. Юлиуса Фучика	
52:18:0040284:10	Нижегородская обл., г. Нижний Новгород, Автозаводский район, ул. Юлиуса Фучика, 50	
52:18:0040284:21	Нижегородская обл., г. Нижний Новгород, Автозаводский район, ул. Юлиуса Фучика, 50 А	
52:18:0040284:9	Нижегородская обл., г. Нижний Новгород, Автозаводский район, ул. Юлиуса Фучика, у дома №50	17(10)
52:18:0040421:186	Нижегородская обл., г. Нижний Новгород, Автозаводский район, ул. Юлиуса Фучика, у дома 46	17(14)
52:24:0040001:7896	Российская Федерация, Нижегородская область, р-н Богородский, участок, прилегающий к п.Новинки	19(1)
52:24:0040001:66 (ЕЗП 52:24:0000000:60)	обл. Нижегородская, автомобильная дорога Р-125 Рязск-Касимов-Муром-Н.Новгород	19(2), 19 (3)
52:24:0040001:7896	Российская Федерация, Нижегородская область, р-н Богородский, участок, прилегающий к п.Новинки	

Перечень и сведения о земельных участках, в отношении которых планируется установление публичных сервитутов, устанавливаемых в границах зоны планируемого размещения линейного объекта (временный отвод)

Кадастровый номер земельного участка	Адрес (описание местоположения)	Номер публичного сервитута
52:18:0040275:36	Нижегородская обл., г. Нижний Новгород, Автозаводский район, ул. Юлиуса Фучика, дом 7	20(1)
52:18:0040281:1808	Нижегородская обл., г. Нижний Новгород, Автозаводский район, ул. Юлиуса Фучика, дом 11	20(2)
52:18:0040281:60	Нижегородская обл., г. Нижний Новгород, Автозаводский район, ул. Юлиуса Фучика, дом 13	
52:18:0040281:61	Нижегородская обл., г. Нижний Новгород, Автозаводский район, ул. Юлиуса Фучика, дом 15	
52:18:0040281:58	Нижегородская обл., г. Нижний Новгород, Автозаводский район, ул. Юлиуса Фучика, дом 17	20(3)
52:18:0040281:56	Нижегородская обл., г. Нижний Новгород, Автозаводский район, ул. Юлиуса Фучика, дом 19	
52:18:0040281:57	Нижегородская обл., г. Нижний Новгород, Автозаводский район, ул. Юлиуса Фучика, дом 21	
52:18:0000000:7894	Нижегородская обл., г. Нижний Новгород, Автозаводский район, ул. Монастырка, от ул. Юлиуса Фучика до проезда Восточный, участок 1	20(4)
52:18:0040284:22	Нижегородская обл., г. Нижний Новгород, Автозаводский район, ул. Юлиуса Фучика, дом 10	
52:18:0040284:12	Нижегородская обл., г. Нижний Новгород, Автозаводский район, ул. Юлиуса Фучика, 12а	
52:18:0040284:22	Нижегородская обл., г. Нижний Новгород, Автозаводский район, ул. Юлиуса Фучика, дом 10	20(5)
52:18:0040281:1810	Нижегородская обл., г. Нижний Новгород, Автозаводский район, ул. Юлиуса Фучика, дом 25	20(6)
52:18:0040420:12	обл. Нижегородская, г. Нижний Новгород, Автозаводский район, ул. Юлиуса Фучика, 29	20(7)
52:18:0040284:9	Нижегородская обл., г. Нижний Новгород, Автозаводский район, ул. Юлиуса Фучика, у дома № 50	20(8)
52:18:0040420:15	Российская Федерация, Нижегородская обл., г. Нижний Новгород, Автозаводский район, ул. Юлиуса Фучика, 39	20(9)
52:18:0000000:7695	Нижегородская обл., г. Нижний Новгород, Автозаводский район, по ул. Юлиуса Фучика, от Южного шоссе до ул. Героя Шнитникова	20(10)
52:18:0040425:14	Нижегородская обл., г. Нижний Новгород, Автозаводский район, на пересечении ул. Веденяпина и ул. Шнитникова	20(12)

52:18:0040421:20	Нижегородская обл., г. Нижний Новгород, Автозаводский район, ул. Юлиуса Фучика, у дома № 46	21(1)
52:18:0040421:186	Нижегородская обл., г. Нижний Новгород, Автозаводский район, ул. Юлиуса Фучика, у дома 46	22(1)
52:18:0040426:240	Нижегородская обл., г. Нижний Новгород, Автозаводский район, ул. Юлиуса Фучика, 100	23(1)
52:24:0040001:1023	Нижегородская обл., Богородский р-н, участок, прилегающий к п.Новинки	24(8)
52:24:0040001:7896	Российская Федерация, Нижегородская область, р-н Богородский, участок, прилегающий к п.Новинки	24(9)
52:24:0040001:527	обл. Нижегородская, р-н Богородский, п. Новинки	25(1)
52:24:0040001:7892	обл. Нижегородская, р-н Богородский, п. Новинки	25(2)
52:24:0040001:894	Нижегородская область, Богородский район, участок, прилегающий к п. Новинки	25(3)
52:24:0040001:2873	Нижегородская область, р-н. Богородский, п. Новинки, ул. Дорожная, уч. 5д	25(4)
52:24:0040202:2347	Российская Федерация, Нижегородская область, городской округ город Нижний Новгород, сельский поселок Новинки, Массив 10	
52:24:0040202:6397	Российская Федерация, Нижегородская область, городской округ город Нижний Новгород, сельский поселок Новинки	
52:24:0040202:2105	Российская Федерация, Нижегородская область, городской округ город Нижний Новгород, сельский поселок Новинки, ул Дорожная, уч 8Б	
52:24:0040202:2109	Российская Федерация, Нижегородская область, городской округ город Нижний Новгород, сельский поселок Новинки, ул Дорожная, уч 9Б	
52:24:0040202:2110	Российская Федерация, Нижегородская область, городской округ город Нижний Новгород, сельский поселок Новинки, ул Дорожная, уч 9Б/1	
52:24:0040202:2111	Российская Федерация, Нижегородская область, городской округ город Нижний Новгород, сельский поселок Новинки, ул Дорожная, уч 9Б/2	
52:24:0040202:2108	Российская Федерация, Нижегородская область, городской округ город Нижний Новгород, сельский поселок Новинки, ул Дорожная, уч 9Б/3	
52:24:0040202:2282	Российская Федерация, Нижегородская область, городской округ город Нижний Новгород, сельский поселок Новинки, ул Дорожная, уч 7 б	
52:24:0040001:528	Нижегородская область, р-н Богородский, п Новинки	

52:24:0040001:922	Нижегородская область, Богородский район, участок, прилегающий к п. Новинки
-------------------	--------------------------------------------------------------------------------

*Перечень координат характерных точек границ земельных участков,
подлежащих уточнению (система координат - МСК 52)*

Обозначение характерных точек границы	Координаты, м	
	X	Y
Кадастровый номер земельного участка 52:24:0040206:285		
1	518214.24	2209519.90
2	518227.34	2209538.34
3	518203.46	2209551.75
4	518195.57	2209540.46
5	518190.50	2209532.80
6	518190.07	2209531.79
1	518214.24	2209519.90
Кадастровый номер земельного участка 52:24:0040206:212		
7	518247.79	2209632.15
8	518253.52	2209637.48
9	518263.03	2209646.06
10	518272.94	2209654.32
11	518280.12	2209659.94
12	518278.00	2209662.98
13	518260.14	2209671.62
14	518251.82	2209647.75
15	518248.86	2209638.58
16	518246.90	2209633.17
7	518247.79	2209632.15
Кадастровый номер земельного участка 52:24:0020906:111		
17	518278.00	2209662.98
18	518285.26	2209680.90
19	518266.25	2209688.45
20	518261.28	2209674.28
21	518260.14	2209671.62
17	518278.00	2209662.98
Кадастровый номер земельного участка 52:24:0040206:293		
22	518279.65	2209725.57
23	518298.27	2209718.94
24	518301.99	2209728.45
25	518305.11	2209737.27
26	518286.21	2209744.23
27	518283.63	2209736.20
22	518279.65	2209725.57

Обозначение характерных точек границы	Координаты, м	
	X	Y
Кадастровый номер земельного участка 52:24:0040206:350		
28	518347.24	2209720.94
29	518355.99	2209738.02
30	518332.89	2209747.26
31	518329.72	2209737.90
32	518326.14	2209729.06
28	518347.24	2209720.94
Кадастровый номер земельного участка 52:24:0040206:420		
33	518205.77	2209623.62
34	518220.00	2209616.81
35	518227.51	2209638.23
36	518213.19	2209645.07
37	518208.09	2209630.60
33	518205.77	2209623.62
Кадастровый номер земельного участка 52:24:0040206:133		
38	518162.64	2209634.24
39	518182.15	2209627.83
40	518199.83	2209619.75
41	518202.95	2209625.53
42	518184.37	2209632.98
43	518165.43	2209641.24
38	518162.64	2209634.24
Кадастровый номер земельного участка 52:24:0040206:353		
44	518168.66	2209662.06
45	518170.19	2209665.90
46	518172.75	2209671.54
47	518175.53	2209680.13
48	518175.18	2209680.28
49	518157.69	2209689.29
50	518150.72	2209670.43
44	518168.66	2209662.06
Кадастровый номер земельного участка 52:24:0040206:184		
51	518182.20	2209698.93
52	518189.30	2209717.67

Обозначение характерных точек границы	Координаты, м	
	X	Y
53	518171.37	2209726.11
54	518164.09	2209707.66
51	518182.20	2209698.93
Кадастровый номер земельного участка 52:24:0040206:215		
55	518157.27	2209755.25
56	518163.77	2209773.08
57	518146.32	2209781.85
58	518138.79	2209762.99
59	518139.07	2209762.35
60	518156.49	2209755.38
55	518157.27	2209755.25
Кадастровый номер земельного участка 52:24:0040206:388		
61	518132.84	2209809.92
62	518135.20	2209814.98
63	518138.00	2209822.44
64	518140.46	2209828.50
65	518121.73	2209836.59
66	518117.36	2209826.02
67	518114.32	2209818.00
61	518132.84	2209809.92
Кадастровый номер земельного участка 52:24:0040206:287		
68	518121.73	2209836.59
69	518140.46	2209828.50
70	518144.03	2209837.57
71	518147.44	2209847.02
72	518128.76	2209854.77
73	518124.76	2209843.94
68	518121.73	2209836.59
Кадастровый номер земельного участка 52:24:0040206:213		
74	518128.76	2209854.77
75	518147.45	2209847.01
76	518150.77	2209855.63
77	518154.28	2209865.10
78	518135.42	2209872.92
74	518128.76	2209854.77
Кадастровый номер земельного участка 52:24:0040206:366		
79	518162.03	2209883.36
80	518161.30	2209884.00
81	518143.37	2209893.65
82	518138.50	2209881.35
83	518135.42	2209872.92

Обозначение характерных точек границы	Координаты, м	
	X	Y
84	518154.28	2209865.10
85	518155.88	2209867.72
86	518160.40	2209878.14
79	518162.03	2209883.36
Кадастровый номер земельного участка 52:24:0040206:352		
87	518117.36	2209826.02
88	518124.76	2209843.94
89	518106.55	2209851.03
90	518102.54	2209840.66
91	518099.24	2209832.55
87	518117.36	2209826.02
Кадастровый номер земельного участка 52:24:0040206:382		
92	518106.24	2209926.28
93	518127.85	2209917.87
94	518128.65	2209917.45
95	518136.63	2209922.62
96	518137.57	2209922.66
97	518142.91	2209918.33
98	518148.37	2209917.47
99	518151.13	2209920.45
100	518145.10	2209925.24
101	518148.17	2209937.34
102	518140.54	2209940.29
103	518118.12	2209956.69
92	518106.24	2209926.28
Кадастровый номер земельного участка 52:24:0040206:17		
105	518058.56	2209737.52
106	518061.35	2209742.87
107	518065.56	2209754.61
108	518055.00	2209758.79
109	518046.27	2209762.10
110	518041.92	2209763.67
111	518039.05	2209756.38
112	518035.97	2209747.92
105	518058.56	2209737.52
Кадастровый номер земельного участка 52:24:0040209:26		
113	518028.42	2209735.82
114	518034.98	2209752.44
115	518010.79	2209761.99
116	518004.55	2209745.37
113	518028.42	2209735.82
Кадастровый номер земельного участка		

Обозначение характерных точек границы	Координаты, м	
	X	Y
52:24:0040210:240		
127	517781.35	2209329.85
128	517790.83	2209349.73
129	517781.63	2209357.52
130	517735.95	2209377.13
131	517734.30	2209372.92
132	517722.84	2209376.71
133	517716.51	2209361.92
134	517742.76	2209348.86
135	517761.70	2209339.19
136	517762.38	2209340.41
127	517781.35	2209329.85
Кадастровый номер земельного участка 52:24:0040209:10		
143	517902.39	2209750.09
144	517908.08	2209764.84
145	517881.59	2209776.07
146	517875.38	2209761.74
143	517902.39	2209750.09
Кадастровый номер земельного участка 52:24:0040207:189		
147	518086.26	2210030.74
148	518090.75	2210031.76
149	518101.41	2210030.97
150	518112.05	2210029.93
151	518115.06	2210032.10
152	518116.15	2210044.79
153	518086.65	2210046.70
147	518086.26	2210030.74
Кадастровый номер земельного участка 52:24:0040207:188		
154	518140.25	2210081.67
155	518124.90	2210096.06
156	518121.39	2210098.44
157	518104.21	2210071.72
158	518130.57	2210066.74
154	518140.25	2210081.67
Кадастровый номер земельного участка 52:24:0040207:190		
159	518119.11	2210100.58
160	518100.02	2210114.31
161	518088.32	2210095.64
162	518098.54	2210088.49
163	518107.49	2210081.88
159	518119.11	2210100.58
Кадастровый номер земельного участка		

Обозначение характерных точек границы	Координаты, м	
	X	Y
52:24:0040207:192		
164	518119.11	2210100.58
165	518130.23	2210118.78
166	518111.56	2210132.49
167	518100.02	2210114.31
164	518119.11	2210100.58
Кадастровый номер земельного участка 52:24:0040207:176		
168	518046.46	2210072.23
169	518060.51	2210093.63
170	518076.03	2210076.65
171	518060.61	2210054.08
168	518046.46	2210072.23
Кадастровый номер земельного участка 52:24:0040207:183		
172	518076.03	2210076.65
173	518088.32	2210095.64
174	518069.98	2210109.48
175	518060.51	2210093.63
172	518076.03	2210076.65
Кадастровый номер земельного участка 52:24:0040207:185		
176	518069.98	2210109.48
177	518080.87	2210127.13
178	518100.02	2210114.31
179	518088.32	2210095.64
176	518069.98	2210109.48
Кадастровый номер земельного участка 52:24:0040207:76		
180	518111.17	2210131.88
181	518121.52	2210148.54
182	518103.52	2210160.67
183	518092.43	2210144.20
180	518111.17	2210131.88
Кадастровый номер земельного участка 52:24:0040207:177		
184	518026.12	2210050.50
185	518012.57	2210061.22
186	518020.15	2210070.25
187	518034.80	2210087.33
188	518046.46	2210072.23
184	518026.12	2210050.50
Кадастровый номер земельного участка 52:24:0040207:182		
189	518037.98	2210091.03
190	518045.21	2210085.02

Обозначение характерных точек границы	Координаты, м	
	X	Y
191	518065.43	2210109.78
192	518045.49	2210122.12
193	518029.19	2210101.12
189	518037.98	2210091.03
Кадастровый номер земельного участка 52:24:0040207:180		
194	518046.00	2210122.78
195	518057.22	2210139.69
196	518037.78	2210155.16
197	518025.12	2210163.11
198	518018.09	2210143.39
199	518030.19	2210134.71
194	518046.00	2210122.78
Кадастровый номер земельного участка 52:24:0040207:198		
200	518112.82	2210179.10
201	518103.45	2210167.48
202	518099.87	2210167.45
203	518096.92	2210168.14
204	518082.49	2210177.23
205	518091.74	2210192.79
200	518112.82	2210179.10
Кадастровый номер земельного участка 52:24:0040207:196		
206	518082.49	2210177.23
207	518092.54	2210194.15
208	518068.68	2210208.54
209	518057.71	2210191.53

Обозначение характерных точек границы	Координаты, м	
	X	Y
206	518082.49	2210177.23
Кадастровый номер земельного участка 52:24:0040207:527		
210	518092.54	2210194.15
211	518103.75	2210210.48
212	518078.55	2210229.48
213	518074.00	2210220.98
214	518076.06	2210220.20
215	518068.68	2210208.54
210	518092.54	2210194.15
Кадастровый номер земельного участка 52:24:0040207:526		
216	518055.29	2210236.37
217	518073.38	2210230.17
218	518089.23	2210251.26
219	518080.24	2210260.23
220	518081.04	2210261.42
221	518058.77	2210271.87
216	518055.29	2210236.37
Кадастровый номер земельного участка 52:24:0040206:377		
222	518160.22	2209571.85
223	518176.16	2209564.27
224	518181.89	2209576.65
225	518184.64	2209583.05
226	518171.93	2209588.48
227	518168.13	2209590.10
222	518160.22	2209571.85

Перечень координат характерных точек границ образуемых земельных участков (система координат - МСК 52)

Обозначение характерных точек границы	Координаты, м	
	X	Y
Условный номер земельного участка 52:18:0040421:197:3У1		
1464	519401.31	2208943.47
1465	519416.04	2208965.94
1466	519377.85	2208995.43
1467	519376.92	2208996.69
1468	519376.38	2208998.16
1469	519376.27	2208999.73
1470	519376.62	2209001.26
1471	519373.56	2209003.62
1472	519372.10	2209003.00
1473	519370.54	2209002.76
1474	519369.00	2209002.92
1475	519367.49	2209003.47
1476	519347.03	2208980.84
1464	519401.31	2208943.47
Условный номер земельного участка 52:18:0040426:10:3У1		
1477	519292.28	2209019.91
1478	519305.64	2209009.90
1479	519325.10	2209035.31
1480	519324.63	2209035.42
1480.1	519323.79	2209035.78
1480.2	519311.76	2209044.64
1477	519292.28	2209019.91
Условный номер земельного участка 52:18:0040426:10:3У2		
1481	519338.45	2208987.17
1482	519358.68	2209010.26
1483	519334.50	2209028.88
1484	519333.57	2209030.13
1485	519333.01	2209031.59
1486	519332.86	2209033.14
1487	519333.13	2209034.68
1488	519330.18	2209036.88
1489	519329.58	2209036.31
1490	519328.90	2209035.84
1491	519328.15	2209035.48
1492	519327.35	2209035.25
1493	519326.44	2209035.15
1494	519325.52	2209035.20

Обозначение характерных точек границы	Координаты, м	
	X	Y
1495	519325.10	2209035.31
1496	519315.23	2209022.44
1497	519305.63	2209009.90
1498	519308.63	2209007.66
1499	519323.69	2208996.87
1481	519338.45	2208987.17
Условный номер земельного участка 52:18:0040426:5:3У1		
1506	519170.22	2209146.49
1507	519139.02	2209168.54
1508	519136.47	2209164.55
1509	519134.09	2209161.41
1510	519132.84	2209154.56
1511	519133.11	2209152.07
1512	519134.04	2209143.06
1513	519135.93	2209134.66
1514	519150.40	2209139.16
1506	519170.22	2209146.49
Условный номер земельного участка 52:24:0040206:7:3У1		
1	518193.10	2209594.89
2	518192.52	2209593.60
3	518214.54	2209582.75
4	518223.87	2209595.76
5	518207.40	2209604.08
1	518193.10	2209594.89
Условный номер земельного участка 52:24:0040206:7:3У2		
6	518193.10	2209594.89
7	518207.40	2209604.08
8	518199.22	2209608.21
6	518193.10	2209594.89
Условный номер земельного участка 52:24:0040206:214:3У1		
9	518207.40	2209604.08
10	518223.87	2209595.76
11	518232.57	2209609.84
12	518223.86	2209614.67
9	518207.40	2209604.08
Условный номер земельного участка 52:24:0040206:214:3У2		

Обозначение характерных точек границы	Координаты, м	
	X	Y
13	518207.40	2209604.08
14	518223.86	2209614.67
15	518220.00	2209616.81
16	518205.77	2209623.62
17	518199.22	2209608.21
13	518207.40	2209604.08
Условный номер земельного участка 52:24:0040206:52:3У1		
18	518223.86	2209614.67
19	518232.57	2209609.84
20	518241.63	2209632.18
21	518238.44	2209633.55
22	518227.64	2209617.10
18	518223.86	2209614.67
Условный номер земельного участка 52:24:0040206:52:3У2		
23	518223.86	2209614.67
24	518227.64	2209617.10
25	518238.44	2209633.55
26	518227.51	2209638.23
27	518220.00	2209616.81
23	518223.86	2209614.67
Условный номер земельного участка 52:24:0040206:83:3У1		
28	518238.44	2209633.55
29	518241.63	2209632.18
30	518248.24	2209648.48
28	518238.44	2209633.55
Условный номер земельного участка 52:24:0040206:83:3У2		
31	518238.44	2209633.55
32	518248.25	2209648.50
33	518250.81	2209654.80
34	518237.21	2209660.29
35	518235.79	2209660.96
36	518227.51	2209638.23
31	518238.44	2209633.55
Условный номер земельного участка 52:24:0040206:212:3У1		
445	518256.42	2209660.95
446	518251.82	2209647.75
447	518248.86	2209638.58
448	518246.90	2209633.17
449	518247.79	2209632.15
450	518253.52	2209637.48
451	518263.03	2209646.06

Обозначение характерных точек границы	Координаты, м	
	X	Y
452	518272.94	2209654.32
453	518280.12	2209659.94
454	518278.00	2209662.98
455	518262.64	2209670.41
445	518256.42	2209660.95
Условный номер земельного участка 52:24:0040206:212:3У2		
186	518256.42	2209660.95
187	518262.64	2209670.41
188	518260.14	2209671.62
186	518256.42	2209660.95
Условный номер земельного участка 52:24:0040206:293:3У1		
72	518295.20	2209720.03
73	518298.27	2209718.94
74	518301.99	2209728.45
75	518303.46	2209732.61
76	518295.20	2209720.03
72	518298.27	2209718.94
Условный номер земельного участка 52:24:0040206:293:3У2		
456	518295.20	2209720.03
457	518303.46	2209732.61
458	518305.10	2209737.27
459	518286.21	2209744.23
460	518283.63	2209736.20
461	518279.64	2209725.57
456	518295.20	2209720.03
Условный номер земельного участка 52:24:0020906:111:3У1		
40	518262.64	2209670.41
41	518278.00	2209662.98
42	518285.26	2209680.90
43	518272.77	2209685.86
40	518262.64	2209670.41
Условный номер земельного участка 52:24:0020906:111:3У2		
44	518262.55	2209677.90
45	518261.28	2209674.28
46	518260.14	2209671.62
47	518262.64	2209670.41
48	518272.77	2209685.86
49	518266.25	2209688.45
44	518262.55	2209677.90
Условный номер земельного участка 52:24:0040206:396:3У1		

Обозначение характерных точек границы	Координаты, м	
	X	Y
51	518272.77	2209685.86
52	518285.26	2209680.90
53	518288.74	2209690.69
54	518291.40	2209699.64
55	518283.79	2209702.65
51	518272.77	2209685.86
Условный номер земельного участка 52:24:0040206:396:3У2		
56	518266.25	2209688.45
57	518272.77	2209685.86
58	518283.79	2209702.65
59	518273.17	2209706.84
60	518269.71	2209697.74
56	518266.25	2209688.45
Условный номер земельного участка 52:24:0040206:109:3У1		
61	518283.79	2209702.65
62	518291.40	2209699.64
63	518294.71	2209710.30
64	518298.27	2209718.94
65	518295.20	2209720.03
61	518283.79	2209702.65
Условный номер земельного участка 52:24:0040206:109:3У2		
68	518273.17	2209706.84
69	518283.79	2209702.65
70	518295.20	2209720.03
71	518279.64	2209725.57
68	518273.17	2209706.84
Условный номер земельного участка 52:24:0040206:297:3У1		
80	518337.28	2209778.05
81	518339.65	2209777.06
82	518342.11	2209783.13
83	518340.45	2209781.93
80	518337.28	2209778.05
Условный номер земельного участка 52:24:0040206:282:3У1		
87	518179.33	2209461.38
88	518187.60	2209459.45
89	518197.59	2209477.68
90	518194.45	2209479.09
91	518193.99	2209479.30
93	518183.11	2209483.96
87	518179.33	2209461.38
Условный номер земельного участка		

Обозначение характерных точек границы	Координаты, м	
	X	Y
52:24:0040206:200:3У1		
94	518175.16	2209542.41
95	518177.56	2209541.30
96	518180.82	2209541.29
97	518182.86	2209542.67
98	518185.38	2209543.98
99	518194.37	2209555.29
100	518194.89	2209555.94
101	518200.09	2209563.32
102	518195.26	2209566.06
103	518183.95	2209572.48
104	518177.71	2209560.10
105	518175.38	2209555.03
94	518175.16	2209542.41
Условный номер земельного участка 52:24:0040206:211:3У1		
106	518183.11	2209483.96
107	518193.99	2209479.30
108	518203.58	2209498.52
109	518177.59	2209510.09
110	518174.48	2209504.68
110.1	518174.48	2209502.79
111	518183.54	2209486.52
106	518183.11	2209483.96
Условный номер земельного участка 52:24:0040206:63:3У1		
112	518175.64	2209609.70
113	518182.15	2209627.83
114	518162.64	2209634.24
115	518162.33	2209633.50
116	518158.03	2209623.36
116.1	518158.48	2209622.83
116.2	518164.34	2209613.92
117	518175.27	2209609.42
112	518175.64	2209609.70
Условный номер земельного участка 52:24:0040206:167:3У1		
118	518184.64	2209583.05
119	518192.39	2209602.37
120	518187.35	2209604.57
121	518175.64	2209609.70
122	518175.26	2209609.38
122.1	518170.47	2209596.37
123	518171.93	2209588.48
118	518184.64	2209583.05
Условный номер земельного участка		

Обозначение характерных точек границы	Координаты, м	
	X	Y
52:24:0040206:155:3У1		
124	518143.62	2209654.62
125	518150.72	2209670.43
126	518132.02	2209678.26
126.1	518128.73	2209669.46
126.2	518135.18	2209655.46
126.3	518143.67	2209652.00
126.4	518143.26	2209653.81
127	518143.62	2209654.62
124	518143.62	2209654.62
Условный номер земельного участка 52:24:0040206:203:3У1		
128	518159.97	2209637.16
129	518161.50	2209643.56
130	518143.67	2209652.00
131	518135.17	2209655.47
131.1	518139.61	2209645.85
132	518156.81	2209638.52
128	518159.97	2209637.16
Условный номер земельного участка 52:24:0040206:190:3У1		
133	518159.54	2209636.03
134	518159.97	2209637.16
134.1	518147.02	2209642.72
134.2	518142.17	2209644.74
134.3	518141.49	2209642.53
135	518155.74	2209626.01
133	518159.54	2209636.03
Условный номер земельного участка 52:24:0040206:161:3У1		
136	518129.51	2209681.83
137	518136.14	2209699.89
138	518121.56	2209706.09
139	518121.53	2209702.57
140	518122.48	2209694.97
141	518125.02	2209688.84
136	518129.51	2209681.83
Условный номер земельного участка 52:24:0040206:359:3У1		
142	518121.56	2209706.09
143	518136.14	2209699.89
144	518136.59	2209699.71
145	518139.19	2209706.83
146	518142.92	2209717.67
147	518127.67	2209724.46
148	518127.16	2209723.94

Обозначение характерных точек границы	Координаты, м	
	X	Y
149	518124.55	2209717.98
150	518121.58	2209709.15
142	518121.56	2209706.09
Условный номер земельного участка 52:24:0040206:205:3У1		
151	518127.67	2209724.46
152	518142.92	2209717.67
153	518150.01	2209735.76
154	518148.37	2209736.53
155	518140.01	2209740.3
156	518136.31	2209733.14
157	518135.8	2209732.42
158	518131.01	2209727.93
151	518127.67	2209724.46
Условный номер земельного участка 52:24:0040206:68:3У1		
159	518133.89	2209748.32
160	518140.32	2209740.91
161	518140.01	2209740.3
162	518148.37	2209736.53
163	518153.76	2209748.34
164	518156.49	2209755.38
165	518139.07	2209762.35
159	518133.89	2209748.32
Условный номер земельного участка 52:24:0040206:78:3У1		
166	518119.48	2209764.92
167	518133.89	2209748.32
168	518139.07	2209762.35
169	518138.79	2209762.99
170	518121.49	2209770.29
166	518119.48	2209764.92
Условный номер земельного участка 52:24:0040206:303:3У1		
171	518099.89	2209760.19
172	518093.53	2209762.54
173	518090.97	2209756.20
171	518099.89	2209760.19
Условный номер земельного участка 52:24:0040206:28:3У1		
174	518114.37	2209764.10
175	518118.42	2209774.11
176	518100.68	2209780.87
177	518096.30	2209770.02
178	518093.53	2209762.54
178.1	518099.89	2209760.19

Обозначение характерных точек границы	Координаты, м	
	X	Y
179	518105.46	2209762.69
174	518114.37	2209764.10
Условный номер земельного участка 52:24:0040206:16:3У1		
2437	518071.06	2209758.38
2438	518084.59	2209753.34
2439	518090.97	2209756.20
2440	518093.53	2209762.54
2441	518096.30	2209770.03
2442	518078.20	2209776.62
2437	518071.06	2209758.38
Условный номер земельного участка 52:24:0040206:56:3У1		
180	518064.09	2209741.09
181	518070.00	2209743.47
182	518076.57	2209749.75
183	518084.59	2209753.34
185	518071.06	2209758.38
180	518064.09	2209741.09
Условный номер земельного участка 52:24:0040206:157:3У1		
190	518052.61	2209739.54
191	518053.38	2209739.62
192	518035.57	2209746.83
193	518029.55	2209730.02
190	518052.61	2209739.54
Условный номер земельного участка 52:24:0040206:17:3У1		
2428	518060.00	2209740.29
2429	518061.35	2209742.87
2430	518065.56	2209754.61
2431	518055.00	2209758.79
2432	518046.27	2209762.10
2433	518041.92	2209763.67
2434	518039.05	2209756.39
2435	518035.97	2209747.92
2436	518053.89	2209739.67
2428	518060.00	2209740.29
Условный номер земельного участка 52:24:0040209:28:3У1		
196	518010.78	2209724.25
197	517996.87	2209729.4
198	517993.40	2209721.00
199	517998.99	2209718.89
200	518006.35	2209723.04
196	518010.78	2209724.25

Обозначение характерных точек границы	Координаты, м	
	X	Y
Условный номер земельного участка 52:24:0040209:27:3У1		
201	518025.57	2209728.37
202	518028.37	2209735.84
203	518004.57	2209745.36
204	517996.87	2209729.40
205	518010.78	2209724.25
206	518025.57	2209728.37
201	518025.57	2209728.37
Условный номер земельного участка 52:24:0040209:36:3У1		
207	517991.02	2209715.06
208	517991.74	2209714.77
209	517998.99	2209718.89
210	517993.40	2209721.00
207	517991.02	2209715.06
Условный номер земельного участка 52:24:0040206:58:3У1		
211	518174.66	2209512.76
212	518180.28	2209523.78
213	518183.41	2209530.71
214	518175.03	2209534.68
211	518174.66	2209512.76
Условный номер земельного участка 52:24:0040206:79:3У1		
217	518370.27	2209776.52
218	518376.74	2209793.73
219	518362.27	2209798.69
220	518356.70	2209793.72
221	518347.45	2209786.92
222	518346.60	2209784.64
217	518370.27	2209776.52
Условный номер земельного участка 52:24:0040206:37:3У1		
223	518362.27	2209798.69
224	518379.57	2209792.77
225	518384.15	2209804.60
226	518363.36	2209799.67
223	518362.27	2209798.69
Условный номер земельного участка 52:24:0040206:98:3У1		
227	518321.12	2209763.57
228	518333.27	2209758.72
229	518335.04	2209763.80
230	518339.65	2209777.06
231	518337.28	2209778.05

Обозначение характерных точек границы	Координаты, м	
	X	Y
232	518327.50	2209766.03
227	518321.12	2209763.57
Условный номер земельного участка 52:24:0040206:376:3У1		
233	518308.16	2209746.91
234	518308.47	2209746.79
235	518326.64	2209739.50
236	518329.32	2209746.64
237	518333.27	2209758.72
238	518321.12	2209763.57
238.1	518316.70	2209761.86
238.2	518311.13	2209755.50
233	518308.16	2209746.91
Условный номер земельного участка 52:24:0040206:175:3У1		
239	518286.21	2209744.23
240	518304.84	2209737.36
241	518311.10	2209755.45
241.1	518306.32	2209750.00
241.2	518301.38	2209751.14
241.3	518294.86	2209749.59
242	518286.51	2209745.14
239	518286.21	2209744.23
Условный номер земельного участка 52:24:0040206:377:3У1		
243	518176.16	2209564.27
244	518181.89	2209576.65
245	518184.64	2209583.05
246	518171.93	2209588.48
247	518172.90	2209583.28
243	518176.16	2209564.27
Условный номер земельного участка 52:24:0040206:180:3У1		
251	518274.06	2209721.63
252	518281.94	2209742.69
253	518275.37	2209739.19
254	518264.06	2209738.09
255	518263.12	2209738.38
256	518259.36	2209727.75
251	518274.06	2209721.63
Условный номер земельного участка 52:24:0040206:136:3У1		
257	518244.82	2209734.13
258	518259.36	2209727.75
259	518263.12	2209738.38
260	518255.39	2209740.70

Обозначение характерных точек границы	Координаты, м	
	X	Y
261	518248.75	2209745.07
257	518244.82	2209734.13
Условный номер земельного участка 52:24:0040206:97:3У1		
262	518241.61	2209736.51
263	518245.42	2209747.26
264	518240.31	2209750.62
265	518229.1	2209759.41
266	518223.6	2209744.46
262	518241.61	2209736.51
Условный номер земельного участка 52:24:0040206:997:3У1		
267	518223.60	2209744.46
268	518229.10	2209759.41
269	518212.61	2209772.36
270	518205.92	2209754.07
267	518223.60	2209744.46
Условный номер земельного участка 52:24:0040206:996:3У1		
271	518192.11	2209780.71
272	518210.02	2209773.64
273	518210.33	2209774.51
274	518195.09	2209789.19
271	518192.11	2209780.71
Условный номер земельного участка 52:24:0040206:349:3У1		
275	518192.11	2209780.72
276	518195.09	2209789.19
277	518186.95	2209797.03
278	518180.12	2209805.12
279	518179.84	2209805.53
280	518174.18	2209790.68
281	518173.89	2209790.23
275	518192.11	2209780.72
Условный номер земельного участка 52:24:0040206:106:3У1		
282	518160.87	2209817.99
283	518175.7	2209811.61
284	518164.9	2209827.46
285	518164.55	2209827.92
282	518160.87	2209817.99
Условный номер земельного участка 52:24:0040206:81:3У1		
286	518160.87	2209817.99
287	518164.55	2209827.92
288	518152.93	2209843.09

Обозначение характерных точек границы	Координаты, м	
	X	Y
289	518150.65	2209843.81
290	518143.46	2209824.83
286	518160.87	2209817.99
Условный номер земельного участка 52:24:0040206:12:ЗУ1		
291	518152.93	2209843.1
292	518150.68	2209846.04
293	518149.89	2209844.05
291	518152.93	2209843.1
Условный номер земельного участка 52:24:0040206:213:ЗУ1		
294	518148.28	2209849.18
295	518144.06	2209854.69
296	518133.92	2209868.8
297	518131.78	2209862.96
298	518128.74	2209854.73
299	518147.44	2209847.02
294	518148.28	2209849.18
Условный номер земельного участка 52:24:0040206:90:ЗУ1		
300	518131.78	2209862.96
301	518133.92	2209868.8
302	518130.97	2209872.9
303	518120.93	2209888.3
304	518120.41	2209888.51
305	518113.44	2209870.02
306	518126.73	2209864.84
300	518131.78	2209862.96
Условный номер земельного участка 52:24:0040206:88:ЗУ1		
307	518113.29	2209882.16
308	518117.66	2209893.33
309	518112.02	2209901.98
310	518108.97	2209906.59
311	518099.94	2209910.13
312	518092.24	2209890.44
307	518113.29	2209882.16
Условный номер земельного участка 52:24:0040206:119:ЗУ1		
313	518108.97	2209906.59
314	518102.41	2209916.47
315	518099.94	2209910.13
313	518108.97	2209906.59
Условный номер земельного участка 52:24:0040001:1:ЗУ1		
316	518039.05	2209756.38

Обозначение характерных точек границы	Координаты, м	
	X	Y
317	518049.07	2209781.81
318	518055.69	2209800.9
319	518062.99	2209818.09
320	518070.71	2209836.27
321	518076.71	2209850.68
322	518085.04	2209872.01
323	518102.41	2209916.47
324	518095.94	2209926.23
325	518083.5	2209946.32
326	518077.83	2209953.3
327	518075.98	2209972.85
328	518078.89	2209991.58
329	518083.77	2210005.53
330	518051.43	2210034.2
331	517989.42	2210065.93
332	517897.23	2209830.33
333	517959.14	2209803.26
334	517954.09	2209790.45
316	518039.05	2209756.38
Условный номер земельного участка 52:24:0040207:187:ЗУ1		
335	518094.86	2210056.57
336	518103.5	2210071.52
337	518101.98	2210072.52
338	518105.22	2210078.02
339	518102.1	2210080.53
340	518102.55	2210085.53
341	518098.54	2210088.49
342	518088.32	2210095.64
343	518076.03	2210076.65
344	518094.55	2210055.72
335	518094.86	2210056.57
Условный номер земельного участка 52:24:0040207:190:ЗУ1		
345	518102.55	2210085.53
346	518102.96	2210090.07
347	518104.2	2210111.3
348	518100.02	2210114.31
349	518088.32	2210095.64
350	518098.54	2210088.49
345	518102.55	2210085.53
Условный номер земельного участка 52:24:0040207:192:ЗУ1		
351	518100.02	2210114.31
352	518104.2	2210111.3
353	518104.45	2210115.46

Обозначение характерных точек границы	Координаты, м	
	X	Y
354	518105	2210121.17
355	518105.11	2210122.33
351	518100.02	2210114.31
Условный номер земельного участка 52:24:0040207:188:3У1		
356	518104.21	2210071.72
357	518115.81	2210069.53
358	518107.22	2210076.42
356	518104.21	2210071.72
Условный номер земельного участка 52:24:0040207:186:3У1		
359	518080.87	2210127.13
360	518100.02	2210114.31
361	518105.18	2210122.99
362	518106.35	2210135.05
363	518092.43	2210144.2
359	518080.87	2210127.13
Условный номер земельного участка 52:24:0040207:76:3У1		
364	518092.43	2210144.2
365	518106.35	2210135.05
366	518108.5	2210157.31
367	518103.52	2210160.67
364	518092.43	2210144.2
Условный номер земельного участка 52:24:0040207:140:3У1		
368	518092.53	2210192.32
369	518107.17	2210182.78
370	518105.83	2210190.57
371	518100.58	2210204.34
368	518092.53	2210192.32
Условный номер земельного участка 52:24:0040207:200:3У1		
372	518108.78	2210161.29
373	518108.67	2210168.4
374	518106.73	2210165.26
375	518106.35	2210163.89
376	518107.77	2210162.02
372	518108.78	2210161.29
Условный номер земельного участка 52:24:0040207:198:3У1		
377	518108.38	2210173.59
378	518103.45	2210167.48
379	518099.87	2210167.45
380	518096.92	2210168.14
381	518082.49	2210177.23

Обозначение характерных точек границы	Координаты, м	
	X	Y
382	518091.74	2210192.79
383	518107.18	2210182.76
384	518108.17	2210176.99
377	518108.38	2210173.59
Условный номер земельного участка 52:24:0040207:528:3У1		
385	518077.94	2210229.95
386	518092.95	2210218.65
387	518089.98	2210224.21
388	518081.12	2210234.13
385	518077.94	2210229.95
Условный номер земельного участка 52:24:0040207:526:3У1		
389	518073.38	2210230.17
390	518078.53	2210237.02
391	518076.17	2210239.67
392	518057.98	2210255.38
393	518057.26	2210256.48
394	518055.29	2210236.37
389	518073.38	2210230.17
Условный номер земельного участка 52:24:0040207:527:3У1		
395	518092.54	2210194.15
396	518100.13	2210205.21
397	518092.97	2210218.61
398	518078.55	2210229.48
399	518074	2210220.98
400	518076.06	2210220.2
401	518069.42	2210209.67
402	518068.68	2210208.54
395	518092.54	2210194.15
Условный номер земельного участка 52:24:0040210:44:3У1		
403	517844.73	2209663.93
404	517852.7	2209660.83
405	517858.38	2209667.11
406	517875.31	2209675.89
407	517890.7	2209678.1
408	517883.64	2209680.95
409	517856.09	2209692.32
403	517844.73	2209663.93
Условный номер земельного участка 52:24:0040210:1080:3У1		
410	517856.09	2209692.32
411	517890.7	2209678.1
412	517895.63	2209678.81

Обозначение характерных точек границы	Координаты, м	
	X	Y
413	517913.35	2209680.24
414	517853.86	2209708.59
415	517850.26	2209700.05
416	517857.92	2209696.88
410	517856.09	2209692.32
Условный номер земельного участка 52:24:0040209:3:3У1		
417	517955.48	2209705.00
418	517963.21	2209708.37
419	517957.7	2209710.61
417	517955.48	2209705.00
Условный номер земельного участка 52:24:0040209:5:3У1		
420	517957.7	2209710.61
421	517963.21	2209708.37
422	517972.60	2209712.48
423	517988.30	2209712.81
424	517990.67	2209714.16
425	517991.02	2209715.06
426	517963.66	2209726.19
420	517957.7	2209710.61
Условный номер земельного участка 52:24:0040209:21:3У1		
427	517922.92	2209688.14
428	517930.51	2209694.08
429	517941.18	2209698.75
429.1	517920.94	2209707.14
430	517914.51	2209691.48
427	517922.92	2209688.14
Условный номер земельного участка 52:24:0040209:20:3У1		
2423	517951.10	2209703.08
2424	517954.68	2209711.81
2425	517927.24	2209722.62
2426	517920.94	2209707.13
2427	517941.18	2209698.75
2423	517951.10	2209703.08
Условный номер земельного участка 52:24:0040210:268:3У1		
431	517833.76	2209636.2
432	517836.38	2209635.16
433	517844.4	2209651.66
434	517852.69	2209660.82
435	517844.73	2209663.93
436	517840.62	2209653.58
437	517839.55	2209650.87

Обозначение характерных точек границы	Координаты, м	
	X	Y
431	517833.76	2209636.2
Условный номер земельного участка 52:24:0040210:1132:3У1		
891	517836.38	2209635.16
892	517833.76	2209636.2
893	517821.72	2209606.97
894	517824.68	2209605.63
895	517835.08	2209632.49
891	517836.38	2209635.16
Условный номер земельного участка 52:24:0040210:1106:3У1		
438	517609.93	2209142.96
439	517613	2209140.92
440	517617.04	2209146.08
441	517625.34	2209158.9
442	517636.22	2209152.26
443	517636.9	2209153.3
444	517621.89	2209163.85
438	517609.93	2209142.96
Условный номер земельного участка 52:24:0040206:62:3У1		
2349	518170.47	2209596.37
2350	518175.27	2209609.42
2351	518164.34	2209613.92
2352	518165.26	2209612.52
2353	518169.18	2209603.34
2349	518170.47	2209596.37
Условный номер земельного участка 52:24:0040206:189:3У1		
2354	518141.49	2209642.53
2355	518142.17	2209644.74
2356	518139.61	2209645.85
2357	518140.74	2209643.41
2354	518141.49	2209642.53
Условный номер земельного участка 52:24:0040202:2283:3У1		
467	517615.84	2209214.71
468	517610.31	2209217.11
469	517611.53	2209219.82
470	517617.01	2209217.48
471	517618.83	2209221.76
472	517611.75	2209224.88
473	517607.14	2209212.91
474	517605.91	2209210.63
475	517612.81	2209207.59
467	517615.84	2209214.71

Обозначение характерных точек границы	Координаты, м	
	X	Y
Условный номер земельного участка 52:18:0040426:5:3У2		
2371	519170.22	2209146.49
2372	519174.76	2209148.17
2373	519197.23	2209185.24
2374	519163.29	2209207.81
2375	519159.26	2209202.53
2376	519150.20	2209186.85
2377	519143.53	2209175.58
2378	519139.02	2209168.54
2371	519170.22	2209146.49
Условный номер земельного участка 52:18:0040426:10:3У3		
2379	519334.50	2209028.88
2380	519358.68	2209010.26
2381	519372.49	2209026.02
2382	519384.43	2209035.60
2383	519402.42	2209048.63
2384	519399.75	2209053.16
2385	519400.98	2209055.61
2386	519400.89	2209062.48
2387	519399.15	2209066.10
2388	519404.45	2209070.67
2389	519405.21	2209100.80
2390	519400.47	2209111.46
2391	519389.12	2209121.50
2392	519378.41	2209129.06
2393	519336.08	2209075.44
2394	519332.32	2209070.74
2395	519311.76	2209044.64
2396	519323.79	2209035.78
2397	519324.63	2209035.42
2398	519325.52	2209035.20
2399	519326.44	2209035.15
2400	519327.35	2209035.25
2401	519328.15	2209035.48
2402	519328.90	2209035.84
2403	519329.58	2209036.31
2404	519330.18	2209036.88
2405	519333.13	2209034.68
2406	519332.86	2209033.14
2407	519333.01	2209031.59
2408	519333.57	2209030.13
2379	519334.50	2209028.88
Условный номер земельного участка 52:18:0040421:197:3У2		

Обозначение характерных точек границы	Координаты, м	
	X	Y
2409	519416.04	2208965.94
2410	519435.23	2208995.22
2411	519410.86	2209049.12
2412	519383.97	2209021.75
2413	519367.51	2209003.46
2414	519368.98	2209002.92
2415	519370.54	2209002.76
2416	519372.10	2209003.00
2417	519373.56	2209003.62
2418	519376.62	2209001.26
2419	519376.27	2208999.73
2420	519376.38	2208998.16
2421	519376.92	2208996.69
2422	519377.85	2208995.43
2409	519416.04	2208965.94
Условный номер земельного участка 52:24:0040206:297:3У2		
500	518337.28	2209778.05
501	518340.45	2209781.93
502	518342.11	2209783.13
503	518347.62	2209796.77
504	518328.85	2209803.84
505	518325.46	2209795.05
506	518321.17	2209784.78
508	518337.28	2209778.05
500	518337.28	2209778.05
Условный номер земельного участка 52:24:0040206:282:3У2		
509	518179.33	2209461.34
510	518183.11	2209483.96
511	518174.23	2209487.76
512	518174.02	2209487.31
512.1	518169.27	2209489.71
512.2	518169.40	2209489.96
512.3	518166.69	2209491.10
513	518151.73	2209467.83
509	518179.33	2209461.38
Условный номер земельного участка 52:24:0040206:200:3У2		
514	518175.16	2209542.41
515	518175.38	2209555.01
516	518170.58	2209544.52
514	518175.16	2209542.41
Условный номер земельного участка 52:24:0040206:211:3У2		
529	518166.69	2209491.10

Обозначение характерных точек границы	Координаты, м	
	X	Y
530	518169.40	2209489.96
531	518169.27	2209489.71
531.1	518174.02	2209487.31
531.2	518174.23	2209487.76
531.3	518183.11	2209483.96
531.4	518183.54	2209486.52
531.5	518174.48	2209502.79
532	518174.48	2209504.68
529	518166.69	2209491.10
Условный номер земельного участка 52:24:0040206:63:3У2		
533	518164.34	2209613.92
534	518158.48	2209622.83
535	518158.03	2209623.36
536	518155.56	2209617.54
533	518164.34	2209613.92
Условный номер земельного участка 52:24:0040206:167:3У2		
540	518171.93	2209588.48
541	518170.47	2209596.37
542	518168.38	2209590.68
543	518168.13	2209590.10
540	518171.93	2209588.48
Условный номер земельного участка 52:24:0040206:155:3У2		
550	518135.18	2209655.46
551	518128.73	2209669.46
552	518125.05	2209659.59
550	518135.18	2209655.46
Условный номер земельного участка 52:24:0040206:203:3У2		
555	518139.61	2209645.85
556	518135.17	2209655.47
557	518125.05	2209659.59
558	518123.72	2209652.61
555	518139.61	2209645.85
Условный номер земельного участка 52:24:0040206:190:3У2		
563	518153.17	2209619.24
564	518155.74	2209626.01
565	518141.49	2209642.53
566	518136.54	2209626.29
563	518153.17	2209619.24
Условный номер земельного участка 52:24:0040206:161:3У2		
569	518129.07	2209680.65

Обозначение характерных точек границы	Координаты, м	
	X	Y
570	518129.51	2209681.83
571	518125.02	2209688.84
572	518122.48	2209694.97
573	518121.53	2209702.57
574	518121.56	2209706.09
575	518117.78	2209707.7
576	518110.89	2209689.09
569	518129.07	2209680.65
Условный номер земельного участка 52:24:0040206:359:3У2		
577	518121.56	2209706.09
578	518121.58	2209709.15
579	518124.55	2209717.98
580	518127.16	2209723.94
581	518127.67	2209724.46
582	518124.59	2209725.83
583	518117.78	2209707.7
577	518121.56	2209706.09
Условный номер земельного участка 52:24:0040206:205:3У2		
584	518127.67	2209724.46
585	518131.01	2209727.93
586	518135.8	2209732.42
587	518136.31	2209733.14
588	518140.01	2209740.3
589	518133.31	2209743.33
590	518132.05	2209743.73
591	518124.59	2209725.83
584	518127.67	2209724.46
Условный номер земельного участка 52:24:0040206:68:3У2		
592	518132.05	2209743.73
593	518133.31	2209743.33
594	518140.01	2209740.3
595	518140.32	2209740.91
596	518133.89	2209748.32
597	518133.01	2209745.94
592	518132.05	2209743.73
Условный номер земельного участка 52:24:0040206:78:3У2		
598	518132.05	2209743.73
599	518133.01	2209745.94
600	518133.89	2209748.32
601	518119.48	2209764.92
602	518114.43	2209751.45
598	518132.05	2209743.73

Обозначение характерных точек границы	Координаты, м	
	X	Y
Условный номер земельного участка 52:24:0040206:303:3У2		
603	518086.02	2209743.67
604	518103.70	2209736.10
605	518111.11	2209756.05
606	518099.89	2209760.19
607	518090.90	2209756.17
603	518086.02	2209743.67
Условный номер земельного участка 52:24:0040206:28:3У2		
608	518099.89	2209760.19
609	518111.11	2209756.05
609.1	518114.37	2209764.10
610	518105.46	2209762.69
608	518099.89	2209760.19
Условный номер земельного участка 52:24:0040206:16:3У2		
2449	518084.59	2209753.34
2450	518089.13	2209751.65
2451	518090.97	2209756.20
2449	518084.59	2209753.34
Условный номер земельного участка 52:24:0040206:56:3У2		
611	518063.68	2209740.06
612	518081.85	2209732.99
613	518086.02	2209743.67
614	518089.13	2209751.65
615	518084.59	2209753.34
616	518076.57	2209749.75
616.1	518070.00	2209743.47
617	518064.09	2209741.09
611	518063.68	2209740.06
Условный номер земельного участка 52:24:0040206:157:3У2		
625	518029.03	2209728.55
626	518052.66	2209719.62
627	518058.56	2209737.52
627.1	518053.38	2209739.62
627.2	518052.61	2209739.54
628	518029.55	2209730.02
625	518029.03	2209728.55
Условный номер земельного участка 52:24:0040206:17:3У2		
2446	518053.89	2209739.67
2447	518058.56	2209737.52
2448	518060.00	2209740.29

Обозначение характерных точек границы	Координаты, м	
	X	Y
2446	518053.89	2209739.67
Условный номер земельного участка 52:24:0040209:28:3У2		
629	517998.99	2209718.89
630	518019.04	2209711.34
631	518022.38	2209719.96
632	518010.78	2209724.25
633	518006.20	2209723.00
629	517998.99	2209718.89
Условный номер земельного участка 52:24:0040209:27:3У2		
634	518010.78	2209724.25
635	518022.38	2209719.96
636	518025.57	2209728.37
634	518010.78	2209724.25
Условный номер земельного участка 52:24:0040209:36:3У2		
637	517991.74	2209714.77
638	518016.48	2209704.75
639	518019.04	2209711.34
640	518008.42	2209715.34
641	517998.99	2209718.89
637	517991.74	2209714.77
Условный номер земельного участка 52:24:0040206:58:3У2		
643	518151.00	2209515.53
644	518170.96	2209505.52
644.1	518174.66	2209512.76
644.2	518175.03	2209534.68
645	518162.69	2209540.52
643	518151.00	2209515.53
Условный номер земельного участка 52:24:0040206:79:3У2		
646	518347.45	2209786.92
647	518356.70	2209793.72
648	518362.27	2209798.69
649	518352.97	2209801.87
646	518347.45	2209786.92
Условный номер земельного участка 52:24:0040206:37:3У2		
652	518352.97	2209801.85
653	518362.26	2209798.68
654	518363.36	2209799.67
655	518384.15	2209804.60
656	518388.16	2209814.98
657	518358.27	2209822.35

Обозначение характерных точек границы	Координаты, м	
	X	Y
652	518352.97	2209801.85
Условный номер земельного участка 52:24:0040206:98:3У2		
658	518321.12	2209763.57
659	518327.50	2209766.03
660	518337.28	2209778.05
661	518321.17	2209784.78
662	518318.51	2209778.40
663	518318.39	2209775.21
666	518315.62	2209765.76
658	518321.12	2209763.57
Условный номер земельного участка 52:24:0040206:376:3У2		
667	518311.13	2209755.50
668	518316.70	2209761.86
669	518321.12	2209763.57
669.1	518315.62	2209765.76
670	518311.28	2209755.92
667	518311.13	2209755.50
Условный номер земельного участка 52:24:0040206:175:3У2		
673	518286.51	2209745.14
674	518294.86	2209749.59
675	518301.38	2209751.14
676	518306.32	2209750.00
677	518311.12	2209755.45
678	518311.28	2209755.92
679	518292.45	2209762.85
673	518286.51	2209745.14
Условный номер земельного участка 52:24:0040206:377:3У2		
679	518160.22	2209571.85
680	518176.16	2209564.27
681	518172.90	2209583.28
682	518171.93	2209588.48
683	518168.13	2209590.10
679	518160.22	2209571.85
Условный номер земельного участка 52:24:0040206:180:3У2		
685	518274.06	2209721.63
686	518281.94	2209742.69
687	518275.37	2209739.19
688	518264.06	2209738.09
689	518263.12	2209738.38
690	518259.36	2209727.75
685	518274.06	2209721.63

Обозначение характерных точек границы	Координаты, м	
	X	Y
Условный номер земельного участка 52:24:0040206:136:3У2		
691	518248.75	2209745.07
692	518255.39	2209740.70
693	518263.12	2209738.38
694	518267.22	2209749.98
695	518252.50	2209755.54
691	518248.75	2209745.07
Условный номер земельного участка 52:24:0040206:97:3У2		
696	518229.1	2209759.41
697	518240.31	2209750.62
698	518245.42	2209747.26
699	518248.32	2209755.43
700	518230.49	2209763.19
696	518229.1	2209759.41
Условный номер земельного участка 52:24:0040206:997:3У2		
701	518212.61	2209772.36
702	518229.10	2209759.41
703	518230.49	2209763.19
704	518237.84	2209783.46
705	518221.22	2209792.50
706	518219.81	2209790.99
707	518212.76	2209772.77
701	518212.61	2209772.36
Условный номер земельного участка 52:24:0040206:996:3У2		
708	518210.02	2209773.64
709	518212.86	2209781.55
710	518215.98	2209789.39
710.1	518217.87	2209795.31
710.2	518218.44	2209798.63
710.3	518218.15	2209801.35
710.4	518217.65	2209804.00
710.5	518214.72	2209809.78
710.6	518208.07	2209822.69
710.7	518207.87	2209822.88
710.8	518198.77	2209799.65
710.9	518192.11	2209780.72
708	518210.02	2209773.64
Условный номер земельного участка 52:24:0040206:349:3У2		
711	518179.84	2209805.53
712	518180.12	2209805.12
713	518186.95	2209797.03

Обозначение характерных точек границы	Координаты, м	
	X	Y
714	518195.09	2209789.19
715	518198.77	2209799.66
716	518181.03	2209808.65
711	518179.84	2209805.53
Условный номер земельного участка 52:24:0040206:106:3У2		
717	518164.55	2209827.92
718	518164.9	2209827.46
719	518175.7	2209811.61
720	518178.72	2209810.31
721	518185.22	2209829.62
722	518168.38	2209838.25
717	518164.55	2209827.92
Условный номер земельного участка 52:24:0040206:81:3У2		
723	518152.93	2209843.09
724	518164.55	2209827.92
725	518168.38	2209838.25
723	518152.93	2209843.09
Условный номер земельного участка 52:24:0040206:12:3У2		
726	518152.93	2209843.1
727	518168.38	2209838.25
728	518175.65	2209855.9
729	518158.12	2209864.91
730	518150.68	2209846.04
726	518152.93	2209843.1
Условный номер земельного участка 52:24:0040206:213:3У2		
731	518140.55	2209859.57
732	518144.06	2209854.69
733	518148.28	2209849.18
734	518154.28	2209865.1
735	518135.42	2209872.92
736	518133.92	2209868.8
731	518140.55	2209859.57
Условный номер земельного участка 52:24:0040206:90:3У2		
737	518120.93	2209888.3
738	518130.97	2209872.9
739	518133.92	2209868.8
740	518138.52	2209881.39
737	518120.93	2209888.3
Условный номер земельного участка 52:24:0040206:88:3У2		
741	518108.97	2209906.59

Обозначение характерных точек границы	Координаты, м	
	X	Y
742	518112.02	2209901.98
743	518117.66	2209893.33
744	518121	2209901.86
741	518108.97	2209906.59
Условный номер земельного участка 52:24:0040206:119:3У2		
745	518108.97	2209906.59
746	518121	2209901.86
747	518127.85	2209917.87
748	518106.24	2209926.28
749	518102.41	2209916.47
745	518108.97	2209906.59
Условный номер земельного участка 52:24:0040001:1:3У2		
750	518102.41	2209916.47
751	518121.73	2209965.93
752	518084.32	2210005.04
753	518083.77	2210005.53
754	518078.89	2209991.58
755	518075.98	2209972.85
756	518077.83	2209953.3
757	518083.5	2209946.32
758	518095.94	2209926.23
750	518102.41	2209916.47
Условный номер земельного участка 52:24:0040207:187:3У2		
759	518105.22	2210078.02
760	518107.49	2210081.88
761	518102.55	2210085.53
762	518102.1	2210080.53
759	518105.22	2210078.02
Условный номер земельного участка 52:24:0040207:190:3У2		
763	518102.55	2210085.53
764	518107.49	2210081.88
765	518119.11	2210100.58
766	518104.2	2210111.3
767	518102.96	2210090.07
763	518102.55	2210085.53
Условный номер земельного участка 52:24:0040207:192:3У2		
768	518104.2	2210111.3
769	518119.1	2210100.58
770	518130.23	2210118.78
771	518111.55	2210132.49
772	518105.11	2210122.33

Обозначение характерных точек границы	Координаты, м	
	X	Y
773	518105	2210121.17
774	518104.45	2210115.46
768	518104.2	2210111.3
Условный номер земельного участка 52:24:0040207:188:3У2		
775	518115.81	2210069.53
776	518130.57	2210066.74
777	518140.25	2210081.67
778	518124.9	2210096.06
779	518121.4	2210098.45
780	518107.22	2210076.42
775	518115.81	2210069.53
Условный номер земельного участка 52:24:0040207:186:3У2		
781	518105.18	2210122.99
782	518110.66	2210132.22
783	518106.35	2210135.05
781	518105.18	2210122.99
Условный номер земельного участка 52:24:0040207:76:3У2		
784	518106.35	2210135.05
785	518111.17	2210131.88
786	518121.52	2210148.54
787	518108.5	2210157.31
784	518106.35	2210135.05
Условный номер земельного участка 52:24:0040207:140:3У2		
788	518107.17	2210182.78
789	518112.82	2210179.1
790	518123.7	2210195.64
791	518103.71	2210209.01
792	518100.58	2210204.34
793	518105.83	2210190.57
788	518107.17	2210182.78
Условный номер земельного участка 52:24:0040207:200:3У2		
794	518108.78	2210161.29
795	518123.03	2210150.93
796	518134.63	2210168.79
797	518116.16	2210180.55
798	518108.67	2210168.4
794	518108.78	2210161.29
Условный номер земельного участка 52:24:0040207:198:3У2		
799	518108.38	2210173.59
800	518112.82	2210179.1

Обозначение характерных точек границы	Координаты, м	
	X	Y
801	518107.18	2210182.76
802	518108.17	2210176.99
799	518108.38	2210173.59
Условный номер земельного участка 52:24:0040207:528:3У2		
803	518092.95	2210218.65
804	518103.39	2210210.81
805	518114.56	2210227.43
806	518091.32	2210246.99
807	518083.26	2210236.95
808	518081.12	2210234.13
809	518089.98	2210224.21
803	518092.95	2210218.65
Условный номер земельного участка 52:24:0040207:526:3У2		
810	518078.53	2210237.02
811	518089.23	2210251.26
812	518080.24	2210260.23
813	518081.04	2210261.42
814	518058.77	2210271.87
815	518057.26	2210256.48
816	518057.98	2210255.38
817	518076.17	2210239.67
810	518078.53	2210237.02
Условный номер земельного участка 52:24:0040207:527:3У2		
818	518100.13	2210205.21
819	518103.75	2210210.48
820	518092.97	2210218.61
818	518100.13	2210205.21
Условный номер земельного участка 52:24:0040210:44:3У2		
821	517872.54	2209653.09
822	517900.6	2209641.91
823	517911.73	2209669.62
824	517890.7	2209678.1
825	517875.31	2209675.89
826	517858.38	2209667.11
827	517852.7	2209660.83
821	517872.54	2209653.09
Условный номер земельного участка 52:24:0040210:1080:3У2		
828	517890.69	2209678.11
829	517911.74	2209669.62
830	517915.58	2209679.17
831	517913.35	2209680.24

Обозначение характерных точек границы	Координаты, м	
	X	Y
832	517895.63	2209678.81
828	517890.69	2209678.11
Условный номер земельного участка 52:24:0040209:3:3У2		
833	517955.48	2209705.00
834	517951.6	2209695.2
835	517979.72	2209684.11
836	517984.97	2209699.56
837	517963.21	2209708.37
833	517955.48	2209705.00
Условный номер земельного участка 52:24:0040209:5:3У2		
838	517963.21	2209708.37
839	517984.97	2209699.56
840	517990.67	2209714.16
841	517988.30	2209712.81
842	517972.60	2209712.48
838	517963.21	2209708.37
Условный номер земельного участка 52:24:0040209:21:3У2		
843	517922.92	2209688.14
844	517941.92	2209680.59
845	517948.13	2209695.85
845.1	517941.18	2209698.75
846	517930.51	2209694.08
843	517922.92	2209688.14
Условный номер земельного участка 52:24:0040209:20:3У2		
2443	517941.18	2209698.75
2444	517948.13	2209695.85
2445	517951.10	2209703.08
2443	517941.19	2209698.75
Условный номер земельного участка 52:24:0040210:268:3У2		
847	517836.38	2209635.16
848	517861.63	2209625.11
849	517872.52	2209653.08
850	517852.69	2209660.82
851	517844.4	2209651.66
847	517836.38	2209635.16
Условный номер земельного участка 52:24:0040210:1106:3У2		
852	517617.04	2209146.08
853	517622.87	2209142.46
854	517627.79	2209139.31
855	517636.22	2209152.26

Обозначение характерных точек границы	Координаты, м	
	X	Y
856	517625.34	2209158.90
852	517617.04	2209146.08
Условный номер земельного участка 52:24:0040202:2283:3У2		
875	517587.52	2209218.74
876	517605.91	2209210.63
877	517607.14	2209212.91
878	517611.75	2209224.88
879	517594.45	2209232.51
875	517587.52	2209218.74
Условный номер земельного участка 52:24:0040206:62:3У2		
2358	518168.38	2209590.68
2359	518170.47	2209596.37
2360	518169.18	2209603.34
2361	518165.26	2209612.52
2362	518164.34	2209613.92
2363	518155.56	2209617.54
2364	518148.59	2209599.45
2358	518168.38	2209590.68
Условный номер земельного участка 52:24:0040206:189:3У2		
2365	518117.21	2209635.29
2366	518136.54	2209626.29
2367	518141.49	2209642.53
2368	518140.74	2209643.41
2369	518139.61	2209645.85
2370	518123.72	2209652.61
2365	518117.21	2209635.29
Условный номер земельного участка 52:24:0040001:1023:3У2		
2468	518052.64	2210267.68
2469	518059.19	2210319.20
2470	518046.50	2210447.39
2471	518046.61	2210451.21
2472	518045.30	2210435.56
2473	518044.69	2210413.48
2474	518043.09	2210391.56
2475	518042.12	2210367.70
2476	518042.67	2210351.37
2477	518045.81	2210319.81
2478	518052.59	2210267.87
2468	518052.64	2210267.68
2479	518046.71	2210454.95
2480	518049.62	2210560.29

Обозначение характерных точек границы	Координаты, м	
	X	Y
2481	518050.89	2210604.21
2482	518056.51	2210636.44
2483	518068.47	2210735.09
2484	518058.22	2210732.41
2485	518065.13	2210883.38
2486	518055.75	2210883.68
2487	518049.28	2210852.99
2488	518048.52	2210720.15
2489	518057.09	2210712.63
2490	518048.02	2210694.39
2491	518048.05	2210673.87
2492	518045.08	2210665.11
2493	518043.18	2210588.19
2494	518041.70	2210534.10
2495	518040.45	2210493.66
2496	518040.54	2210465.29
2497	518043.95	2210463.91
2479	518046.71	2210454.95
Условный номер земельного участка 52:24:0040210:1075:3У1		
896	517799.11	2209542.96
897	517788.16	2209546.92
898	517786.44	2209541.97
899	517792.08	2209539.89
900	517791.06	2209537.08
901	517785.45	2209539.11
902	517777.16	2209515.29
903	517776.63	2209513.77
904	517775.75	2209511.53
905	517781.34	2209509.23
906	517780.22	2209506.45
907	517774.64	2209508.73
908	517770.6	2209498.54
909	517764.61	2209483.45
910	517770.18	2209481.18
911	517769.08	2209478.41
912	517773.71	2209475.95
913	517799.89	2209542.68
896	517799.11	2209542.96
Условный номер земельного участка 52:24:0040210:1029:3У1		
914	517640.49	2209193.83
915	517658.59	2209184.84
916	517643.17	2209193.57
917	517637.83	2209196.6
918	517634.68	2209185.55

Обозначение характерных точек границы	Координаты, м	
	X	Y
919	517635.35	2209185.16
914	517640.49	2209193.83
Условный номер земельного участка 52:24:0040210:198:3У1		
920	517666.17	2209231.3
921	517659.09	2209235.36
922	517654.77	2209224.12
923	517660.79	2209220.7
924	517665.48	2209229.29
920	517666.17	2209231.3
Условный номер земельного участка 52:24:0040210:71:3У1		
925	517669.57	2209241.2
926	517658.49	2209247.94
927	517654.68	2209237.89
928	517666.17	2209231.3
925	517669.57	2209241.2
Условный номер земельного участка 52:24:0040210:393:3У1		
929	517669.57	2209241.2
930	517670.7	2209244.47
931	517677.29	2209260.68
932	517667.46	2209265.82
933	517658.49	2209247.94
929	517669.57	2209241.2
Условный номер земельного участка 52:24:0040210:744:3У1		
934	517677.29	2209260.68
935	517681.47	2209270.95
936	517672.24	2209275.76
937	517667.46	2209265.82
934	517677.29	2209260.68
Условный номер земельного участка 52:24:0040210:1015:3У1		
938	517681.47	2209270.95
939	517685.73	2209281.42
940	517673.99	2209288.02
941	517669.76	2209277.05
938	517681.47	2209270.95
Условный номер земельного участка 52:24:0040210:1014:3У1		
942	517685.73	2209281.42
943	517690.16	2209292.33
944	517684.35	2209295.56
945	517678.32	2209285.58
942	517685.73	2209281.42

Обозначение характерных точек границы	Координаты, м	
	X	Y
Условный номер земельного участка 52:24:0040210:206:ЗУ1		
946	517690.16	2209292.33
947	517693.66	2209300.94
948	517694.26	2209302.28
949	517693.56	2209302.65
950	517688.24	2209304.97
951	517683.52	2209295.96
952	517684.35	2209295.56
946	517690.16	2209292.33
Условный номер земельного участка 52:24:0040210:305:ЗУ1		
953	517694.26	2209302.28
954	517700.21	2209315.8
955	517695.02	2209319
956	517688.2	2209305.03
957	517693.56	2209302.65
953	517694.26	2209302.28
Условный номер земельного участка 52:24:0040210:292:ЗУ1		
958	517700.21	2209315.8
959	517705.23	2209327.18
960	517699.95	2209330.13
961	517695.03	2209319
958	517700.21	2209315.8
Условный номер земельного участка 52:24:0040210:331:ЗУ1		
962	517706.81	2209330.79
963	517707.34	2209331.98
964	517710.31	2209338.88
965	517712.18	2209342.61
966	517710.33	2209343.55
967	517706.95	2209345.27
968	517702.22	2209333.04
962	517706.81	2209330.79
Условный номер земельного участка 52:24:0040210:392:ЗУ1		
969	517710.33	2209343.55
970	517712.18	2209342.61
971	517713.57	2209345.38
972	517717.42	2209351.87
973	517721.49	2209357.85
974	517722.36	2209359.01
975	517721.4	2209359.49
976	517716.39	2209361.98
977	517713.24	2209363.41

Обозначение характерных точек границы	Координаты, м	
	X	Y
978	517705.5	2209346.32
979	517706.95	2209345.27
970	517710.33	2209343.55
Условный номер земельного участка 52:24:0040210:259:ЗУ1		
980	517759.52	2209387.04
981	517744.64	2209395.82
982	517741.65	2209388.02
980	517759.52	2209387.04
Условный номер земельного участка 52:24:0040210:240:ЗУ1		
983	517722.36	2209359.01
984	517733.09	2209373.32
985	517722.84	2209376.71
986	517716.51	2209361.92
983	517722.36	2209359.01
Условный номер земельного участка 52:24:0040210:78:ЗУ1		
987	517658.59	2209184.84
988	517662.89	2209195.74
989	517662.38	2209196.04
990	517657.4	2209185.51
987	517658.59	2209184.84
Условный номер земельного участка 52:24:0040001:528:ЗУ1		
991	517486.38	2210247.93
992	517487.55	2210247.74
993	517561.36	2210242.37
994	517594.46	2210237.05
995	517606.43	2210262.63
996	517599.71	2210263.79
997	517589.74	2210266.43
998	517519.08	2210273.13
999	517486.44	2210269.41
991	517486.38	2210247.93
Условный номер земельного участка 52:24:0040202:2347:ЗУ1		
1000	517670.26	2209381.24
1001	517661.67	2209360.14
1002	517671.49	2209376.73
1003	517760.35	2209631.23
1004	517750.57	2209603.23
1005	517734.91	2209558.55
1006	517724.54	2209530.51
1007	517716.13	2209514.99
1008	517702.71	2209481.76

Обозначение характерных точек границы	Координаты, м	
	X	Y
1008..1	517694.64	2209463.71
1009	517688.85	2209444.04
1010	517688.13	2209428.24
1011	517676.01	2209394.71
1000	517670.26	2209381.24
Условный номер земельного участка 52:24:0040206:149:3У1		
1012	518120.56	2209888.88
1013	518117.66	2209893.33
1014	518113.29	2209882.16
1015	518106.31	2209862.85
1016	518099.6	2209842.05
1017	518096.34	2209834.49
1018	518093.04	2209826.98
1019	518085.9	2209808.3
1020	518079.09	2209790.61
1021	518072.37	2209773.04
1022	518068.73	2209762.11
1023	518065.56	2209754.61
1024	518061.35	2209742.87
1025	518060.00	2209740.29
1026	518062.79	2209740.57
1027	518064.09	2209741.09
1029	518071.06	2209758.38
1030	518078.2	2209776.63
1031	518086.31	2209795.71
1032	518092.04	2209814.33
1033	518099.24	2209832.55
1034	518102.54	2209840.66
1035	518106.55	2209851.03
1036	518106.2	2209851.17
1037	518113.44	2209870.02
1038	518120.41	2209888.51
1012	518120.56	2209888.88
1039	518150.68	2209846.04
1040	518148.28	2209849.18
1041	518147.41	2209846.92
1042	518144.03	2209837.57
1043	518140.92	2209829.64
1044	518138	2209822.44
1045	518135.2	2209814.98
1046	518132.84	2209809.92
1047	518127.89	2209797.52
1048	518126.34	2209793.33
1049	518126.09	2209793.42

Обозначение характерных точек границы	Координаты, м	
	X	Y
1050	518118.42	2209774.11
1051	518114.37	2209764.11
1052	518119.48	2209764.92
1053	518118.06	2209761.14
1054	518121.49	2209770.29
1055	518120.94	2209770.52
1056	518128.09	2209788.93
1057	518135.05	2209807.43
1058	518143.46	2209824.83
1059	518150.65	2209843.81
1060	518149.89	2209844.05
1039	518150.68	2209846.04
1061	518179.83	2209805.54
1062	518177.62	2209808.79
1063	518171.05	2209791.64
1064	518170.64	2209791.80
1065	518161.34	2209766.45
1066	518157.27	2209755.25
1067	518156.49	2209755.38
1068	518156.28	2209754.86
1069	518153.76	2209748.34
1070	518148.37	2209736.53
1071	518150.01	2209735.76
1072	518142.92	2209717.67
1073	518139.19	2209706.83
1074	518136.59	2209699.71
1075	518136.14	2209699.89
1076	518129.51	2209681.83
1077	518129.19	2209680.52
1078	518126.72	2209673.92
1079	518128.73	2209669.46
1080	518132.01	2209678.26
1081	518139.06	2209696.90
1082	518139.41	2209696.84
1083	518146.11	2209715.35
1084	518153.42	2209734.31
1085	518160.79	2209752.45
1086	518167.34	2209771.62
1087	518173.89	2209790.23
1087.1	518174.18	2209790.68
1061	518179.83	2209805.54
1088	518212.61	2209772.36
1089	518212.38	2209772.53
1090	518210.33	2209774.51

Обозначение характерных точек границы	Координаты, м	
	Х	У
1091	518210.02	2209773.64
1092	518203.19	2209754.66
1093	518196.65	2209736.60
1094	518189.30	2209717.67
1095	518182.20	2209698.93
1096	518175.18	2209680.28
1097	518175.53	2209680.13
1098	518172.75	2209671.54
1099	518170.19	2209665.90
1100	518168.66	2209662.06
1101	518161.50	2209643.56
1102	518159.97	2209637.16
1103	518155.74	2209626.01
1104	518158.03	2209623.36
1105	518162.64	2209634.24
1106	518165.43	2209641.24
1107	518172.10	2209659.54
1108	518178.81	2209678.06
1109	518185.41	2209696.73
1110	518192.43	2209715.95
1111	518195.37	2209723.52
1112	518198.94	2209735.11
1113	518205.92	2209754.07
1088	518212.61	2209772.36
1114	518221.98	2209681.35
1115	518218.27	2209670.43
1116	518215.17	2209661.58
1117	518209.77	2209645.82
1118	518209.06	2209643.73
1119	518202.95	2209625.53
1120	518199.83	2209619.75
1121	518192.39	2209602.37
1122	518188.10	2209591.67
1123	518193.10	2209594.89
1124	518199.22	2209608.21
1125	518205.77	2209623.62
1126	518208.09	2209630.60
1127	518213.19	2209645.07
1128	518214.67	2209649.64
1129	518220.64	2209668.07
1130	518221.17	2209667.92
1131	518228.77	2209689.01
1132	518231.42	2209696.67
1133	518236.45	2209711.23
1134	518244.82	2209734.13

Обозначение характерных точек границы	Координаты, м	
	Х	У
1135	518248.75	2209745.07
1136	518245.42	2209747.26
1137	518241.61	2209736.51
1138	518234.81	2209717.43
1139	518228.12	2209698.68
1114	518221.98	2209681.35
1140	518261.28	2209674.28
1141	518266.25	2209688.45
1142	518269.71	2209697.74
1143	518273.17	2209706.84
1144	518279.64	2209725.57
1145	518283.63	2209736.20
1146	518286.21	2209744.23
1147	518286.51	2209745.14
1148	518281.94	2209742.69
1149	518274.06	2209721.63
1150	518271.70	2209713.16
1151	518266.56	2209699.20
1152	518266.22	2209699.30
1153	518258.46	2209676.52
1154	518250.81	2209654.80
1155	518248.25	2209648.50
1156	518256.42	2209660.95
1157	518260.14	2209671.62
1140	518261.28	2209674.28
Условный номер земельного участка 52:24:0040206:149:3У2		
1159	518248.25	2209648.50
1160	518241.63	2209632.18
1161	518232.57	2209609.84
1162	518223.87	2209595.76
1163	518214.54	2209582.75
1164	518200.71	2209563.26
1165	518194.89	2209555.94
1166	518194.37	2209555.29
1167	518185.38	2209543.98
1168	518182.86	2209542.67
1169	518180.82	2209541.29
1170	518177.56	2209541.30
1171	518175.16	2209542.41
1172	518175.03	2209534.68
1173	518183.41	2209530.71
1174	518180.28	2209523.78
1175	518174.66	2209512.76
1176	518174.52	2209504.74

Обозначение характерных точек границы	Координаты, м	
	X	Y
1177	518177.59	2209510.09
1178	518190.07	2209531.79
1179	518190.50	2209532.80
1180	518193.33	2209537.07
1181	518195.57	2209540.46
1182	518203.46	2209551.75
1183	518215.78	2209568.89
1184	518228.34	2209585.67
1185	518229.45	2209587.36
1186	518240.27	2209603.19
1187	518258.18	2209627.54
1188	518278.24	2209610.78
1189	518260.63	2209588.18
1190	518259.65	2209586.69
1191	518249.28	2209571.06
1192	518238.20	2209553.75
1193	518227.34	2209538.34
1194	518214.24	2209519.90
1195	518211.33	2209514.05
1196	518206.60	2209504.57
1197	518193.99	2209479.30
1198	518194.45	2209479.10
1199	518208.08	2209505.20
1200	518211.19	2209511.17
1201	518216.08	2209520.00
1202	518227.83	2209537.36
1203	518244.79	2209561.19
1204	518260.97	2209585.04
1205	518272.77	2209599.10
1206	518276.50	2209603.58
1207	518280.28	2209608.19
1208	518277.82	2209613.57
1209	518268.91	2209621.19
1210	518266.97	2209626.84
1211	518267.30	2209632.99
1212	518269.06	2209638.35
1213	518273.18	2209642.52
1214	518307.63	2209669.86
1215	518332.84	2209690.35
1216	518336.09	2209695.18
1217	518341.46	2209704.29
1218	518351.49	2209723.72
1219	518358.00	2209736.94
1220	518366.80	2209755.54
1221	518371.31	2209762.98
1222	518377.43	2209773.04

Обозначение характерных точек границы	Координаты, м	
	X	Y
1223	518400.13	2209801.03
1224	518394.34	2209804.43
1225	518390.42	2209806.09
1226	518384.15	2209804.60
1227	518383.15	2209802.03
1228	518379.69	2209793.09
1229	518379.57	2209792.77
1230	518379.37	2209792.84
1231	518376.74	2209793.73
1232	518370.27	2209776.52
1233	518372.48	2209775.76
1234	518364.85	2209756.17
1235	518355.99	2209738.02
1236	518347.24	2209720.94
1237	518338.94	2209704.95
1238	518338.35	2209705.16
1239	518314.36	2209679.32
1240	518309.90	2209684.44
1241	518320.75	2209711.59
1242	518326.49	2209728.90
1243	518326.14	2209729.06
1244	518329.72	2209737.90
1245	518332.89	2209747.26
1246	518333.18	2209747.15
1247	518339.65	2209765.67
1248	518342.67	2209766.55
1249	518346.60	2209784.64
1250	518347.49	2209787.04
1251	518342.11	2209783.13
1252	518339.65	2209777.06
1253	518335.04	2209763.80
1254	518333.27	2209758.72
1255	518329.32	2209746.64
1256	518326.64	2209739.50
1257	518324.54	2209732.86
1258	518321.02	2209721.72
1259	518320.75	2209721.82
1260	518312.98	2209702.63
1261	518305.23	2209683.80
1262	518300.69	2209677.00
1263	518299.48	2209674.79
1264	518297.90	2209672.99
1265	518280.12	2209659.94
1266	518272.94	2209654.32
1267	518263.03	2209646.06
1268	518253.52	2209637.48

Обозначение характерных точек границы	Координаты, м	
	X	Y
1269	518247.79	2209632.15
1269.1	518246.90	2209633.17
1269.2	518248.86	2209638.58
1269.3	518251.82	2209647.75
1269.4	518256.42	2209660.95
1159	518248.25	2209648.50
1311	518193.10	2209594.89
1312	518188.10	2209591.67
1314	518184.64	2209583.05
1315	518181.89	2209576.65
1316	518176.16	2209564.27
1317	518175.44	2209558.51
1318	518175.38	2209555.03
1319	518177.71	2209560.10
1320	518183.95	2209572.48
1320.1	518184.24	2209573.06
1320.2	518192.51	2209593.60
1311	518193.10	2209594.89
Условный номер земельного участка 52:24:0040206:149:3У3		
1270	518394.34	2209804.43
1271	518400.13	2209801.03
1272	518410.75	2209814.13
1273	518410.70	2209819.93
1274	518396.30	2209822.18
1275	518387.67	2209823.20
1276	518376.28	2209824.33
1277	518364.55	2209824.91
1278	518357.52	2209825.06
1279	518353.07	2209825.03
1280	518335.58	2209824.14
1281	518324.16	2209821.74
1282	518308.77	2209814.01
1283	518304.23	2209808.39
1284	518296.90	2209786.59
1285	518289.93	2209765.85
1286	518286.62	2209754.76
1287	518282.36	2209743.83
1288	518281.94	2209742.69
1289	518286.51	2209745.14
1290	518292.45	2209762.85
1291	518297.64	2209778.73
1292	518298.15	2209779.70
1293	518298.76	2209781.64
1294	518299.12	2209782.27

Обозначение характерных точек границы	Координаты, м	
	X	Y
1295	518299.66	2209782.44
1296	518306.57	2209804.50
1297	518316.24	2209813.01
1298	518327.05	2209818.87
1299	518335.62	2209820.35
1300	518348.77	2209819.05
1301	518351.14	2209817.46
1302	518352.27	2209811.77
1303	518347.62	2209796.77
1304	518342.11	2209783.13
1305	518347.49	2209787.04
1306	518352.97	2209801.87
1307	518358.27	2209822.35
1308	518388.16	2209814.98
1309	518384.15	2209804.60
1310	518390.42	2209806.09
1270	518394.34	2209804.43
Условный номер земельного участка 52:24:0040206:149:3У4		
1321	518148.28	2209849.18
1322	518150.68	2209846.04
1323	518158.12	2209864.91
1324	518166.94	2209885.49
1325	518179.71	2209868.41
1326	518175.67	2209855.97
1327	518175.65	2209855.90
1328	518192.37	2209850.06
1329	518184.78	2209829.84
1330	518185.22	2209829.62
1331	518178.72	2209810.31
1332	518178.27	2209810.50
1333	518177.62	2209808.79
1334	518179.83	2209805.54
1335	518185.65	2209820.83
1336	518188.34	2209827.19
1337	518190.86	2209833.65
1338	518192.08	2209836.22
1339	518194.34	2209839.74
1340	518198.12	2209841.12
1341	518201.24	2209836.00
1342	518204.40	2209829.86
1343	518208.07	2209822.69
1344	518214.72	2209809.78
1345	518217.65	2209804.00
1346	518218.15	2209801.35
1347	518218.44	2209798.63

Обозначение характерных точек границы	Координаты, м	
	X	Y
1348	518217.87	2209795.31
1349	518215.98	2209789.39
1350	518212.86	2209781.55
1351	518210.33	2209774.51
1352	518212.38	2209772.53
1353	518212.61	2209772.36
1354	518212.76	2209772.77
1355	518219.81	2209790.99
1356	518221.22	2209792.50
1357	518237.84	2209783.46
1358	518246.35	2209777.76
1359	518254.32	2209772.54
1360	518253.25	2209768.40
1361	518251.28	2209762.59
1362	518248.67	2209755.30
1363	518248.32	2209755.43
1364	518245.42	2209747.26
1365	518248.75	2209745.07
1366	518252.50	2209755.54
1367	518257.47	2209768.62
1368	518259.85	2209775.01
1369	518263.09	2209778.59
1370	518265.79	2209781.39
1371	518267.81	2209783.34
1372	518270.43	2209784.89
1373	518273.04	2209786.38
1374	518276.04	2209788.07
1375	518280.98	2209790.04
1376	518283.05	2209789.58
1377	518285.66	2209795.75
1378	518290.63	2209799.82
1379	518278.51	2209793.45
1380	518275.38	2209790.71
1381	518265.89	2209786.88
1382	518259.31	2209781.68
1383	518255.63	2209779.42
1384	518250.24	2209781.87
1385	518245.75	2209785.89
1386	518240.60	2209788.72
1387	518235.89	2209791.95
1388	518232.57	2209799.26
1389	518229.47	2209801.51
1390	518227.09	2209798.65
1391	518225.20	2209799.23
1392	518221.90	2209804.01
1393	518218.75	2209808.87

Обозначение характерных точек границы	Координаты, м	
	X	Y
1394	518213.85	2209819.25
1395	518208.86	2209829.68
1396	518206.22	2209835.02
1397	518197.19	2209853.13
1398	518181.11	2209880.76
1399	518183.60	2209883.18
1400	518178.61	2209888.32
1401	518176.11	2209885.91
1402	518167.00	2209892.65
1403	518148.34	2209916.93
1404	518148.37	2209917.47
1405	518142.91	2209918.33
1406	518137.57	2209922.66
1407	518136.63	2209922.62
1408	518128.65	2209917.45
1409	518127.85	2209917.87
1410	518121.00	2209901.86
1411	518117.66	2209893.33
1412	518120.56	2209888.88
1413	518128.96	2209910.43
1414	518132.90	2209915.00
1415	518136.45	2209916.33
1416	518138.69	2209916.14
1417	518147.05	2209910.74
1418	518149.62	2209908.20
1419	518156.78	2209899.18
1420	518162.91	2209888.66
1421	518161.30	2209884.00
1422	518162.03	2209883.36
1321	518148.28	2209849.18
Условный номер земельного участка 52:24:0040210:259:3У2		
2328	517756.60	2209388.76
2329	517758.53	2209397.10
2330	517746.22	2209399.94
2331	517744.64	2209395.82
2328	517756.60	2209388.76
Условный номер земельного участка 52:24:0040210:331:3У2		
2332	517706.81	2209330.79
2333	517712.38	2209328.06
2334	517714.07	2209327.10
2335	517718.69	2209336.36
2336	517711.23	2209340.70
2337	517710.31	2209338.88
2338	517707.34	2209331.98

Обозначение характерных точек границы	Координаты, м	
	X	Y
2332	517706.81	2209330.79
Условный номер земельного участка 52:24:0040210:267:3У1		
2339	517900.60	2209641.91
2340	517872.52	2209653.09
2341	517868.55	2209642.87
2342	517896.54	2209631.73
2343	517900.60	2209641.91
2339	517900.60	2209641.91
Условный номер земельного участка 52:24:0040210:1132:3У2		
504	517831.69	2209623.73
505	517867.72	2209609.95
506	517872.28	2209620.88
507	517861.63	2209625.11
508	517836.38	2209635.16
509	517835.09	2209632.49
504	517831.69	2209623.73
Условный номер земельного участка 52:24:0040210:31:3У1		
2344	517582.28	2209095.35
2345	517589.20	2209090.85
2346	517592.90	2209096.53
2347	517586.45	2209100.73
2348	517582.28	2209095.35
2344	517582.28	2209095.35
Условный номер земельного участка 52:18:0000000:113:3У1		
1423	520792.12	2207947.34
1424	520780.28	2207920.18
1425	520702.71	2207955.22
1426	520667.88	2207980.44
1427	520344.59	2208214.32
1428	520320.12	2208232.02
1429	520032.72	2208439.92
1430	520047.65	2208462.16
1431	520049.46	2208464.86
1432	520054.47	2208461.37
1433	520304.73	2208280.20
1434	520303.94	2208279.22
1435	520324.80	2208262.71
1436	520333.89	2208256.57
1437	520433.15	2208184.48
1438	520436.11	2208183.22
1439	520596.90	2208065.90
1440	520597.67	2208066.89

Обозначение характерных точек границы	Координаты, м	
	X	Y
1441	520600.59	2208064.94
1442	520608.05	2208059.95
1443	520607.22	2208058.75
1444	520638.23	2208037.74
1445	520638.71	2208037.41
1446	520637.75	2208035.98
1447	520739.42	2207971.35
1423	520792.12	2207947.34
Условный номер земельного участка 52:18:0000000:166:3У1		
1424	520694.13	2207942.71
1425	520702.71	2207955.22
1426	520667.88	2207980.44
1427	520658.57	2207966.88
1424	520694.13	2207942.71
Условный номер земельного участка 52:18:0000000:7894:3У1		
1428	520335.10	2208255.69
1429	520339.22	2208263.00
1430	520334.99	2208265.39
1431	520313.80	2208279.91
1432	520307.79	2208284.54
1433	520304.73	2208280.20
1434	520303.94	2208279.22
1435	520324.80	2208262.71
1436	520333.89	2208256.57
1428	520335.10	2208255.69
Условный номер земельного участка 52:18:0000000:7695:3У1		
2300	519991.63	2208506.69
2301	519994.26	2208510.98
2302	519980.90	2208521.06
2303	519976.35	2208515.00
2304	519969.11	2208520.54
2305	519970.32	2208522.13
2306	519957.99	2208531.09
2307	519872.73	2208592.75
2308	519867.21	2208596.73
2309	519819.10	2208630.77
2310	519815.77	2208633.19
2311	519778.68	2208660.02
2312	519681.15	2208730.59
2313	519603.27	2208787.01
2314	519582.24	2208804.65
2315	519575.09	2208810.25
2316	519571.71	2208818.38

Обозначение характерных точек границы	Координаты, м	
	X	Y
2317	519568.12	2208813.09
2318	519550.55	2208788.76
2319	519543.70	2208778.81
2320	519574.20	2208758.50
2321	519580.54	2208767.26
2322	519631.92	2208729.91
2323	519730.78	2208658.36
2324	519758.37	2208638.39
2325	519858.50	2208565.95
2326	519881.44	2208549.36
2327	519975.97	2208480.95
2300	519991.63	2208506.69
Условный номер земельного участка 52:18:0000000:9066:3У1		
1438	519527.17	2208796.30
1439	519559.55	2208844.17
1440	519570.77	2208860.78
1441	519567.57	2208862.83
1442	519546.49	2208832.37
1443	519532.85	2208812.12
1444	519523.88	2208798.61
1438	519527.17	2208796.30
Условный номер земельного участка 52:18:0000000:9066:3У2		
1445	519500.55	2208783.21
1446	519511.32	2208776.08
1447	519512.47	2208775.76
1448	519513.46	2208776.10
1449	519513.56	2208776.18
1450	519527.17	2208796.30
1451	519523.88	2208798.61
1452	519511.88	2208780.54
1453	519502.78	2208786.56
1445	519500.55	2208783.21
Условный номер земельного участка 52:18:0040421:186:3У1		
1454	519416.00	2208928.40
1455	519432.35	2208953.34
1456	519416.04	2208965.94
1457	519399.07	2208940.05
1454	519416.00	2208928.40
Условный номер земельного участка 52:18:0000000:134:3У1		
1458	520022.70	2208425.32
1459	520032.72	2208439.92
1460	520047.44	2208461.85

Обозначение характерных точек границы	Координаты, м	
	X	Y
1461	519989.71	2208503.53
1462	519975.97	2208480.95
1463	519964.99	2208464.95
1458	520022.70	2208425.32
Условный номер земельного участка 52:24:0040001:2873:3У1		
1515	517830.00	2209890.71
1516	517843.76	2209902.02
1517	517877.37	2210042.80
1518	517849.40	2210129.09
1519	517765.52	2210225.25
1520	517700.74	2210255.11
1521	517690.11	2210249.00
1522	517759.39	2210217.06
1523	517840.52	2210124.06
1524	517866.99	2210042.39
1525	517834.81	2209907.61
1526	517826.07	2209900.43
1515	517830.00	2209890.71
Условный номер земельного участка 52:24:0040001:922:3У1		
1527	517801	2209978.44
1528	517808.09	2209997.92
1529	517812.28	2210004.72
1530	517816.67	2210015.41
1531	517817.64	2210032.47
1532	517814.72	2210053.37
1533	517807.42	2210077.23
1534	517796.71	2210101.53
1535	517773.43	2210135.52
1536	517763.7	2210147.17
1537	517725.25	2210175.39
1538	517681.93	2210202.14
1539	517644.1	2210218.07
1540	517594.46	2210237.04
1541	517561.36	2210242.37
1542	517487.55	2210247.74
1543	517486.38	2210247.93
1544	517486.24	2210202.12
1545	517584.1	2210198.61
1546	517605.97	2210196.57
1547	517627.68	2210193.16
1548	517640.4	2210190.21
1549	517650.42	2210187.39
1550	517660.17	2210183.96
1551	517669.8	2210179.86

Обозначение характерных точек границы	Координаты, м	
	X	Y
1552	517679.06	2210175.18
1553	517688.08	2210169.94
1554	517696.75	2210164.17
1555	517704.84	2210157.88
1556	517712.81	2210151.04
1557	517720.08	2210143.82
1558	517727.11	2210135.99
1559	517733.59	2210127.84
1560	517739.51	2210119.31
1561	517744.68	2210111.13
1562	517752.65	2210095.84
1563	517760.48	2210078.3
1564	517767.2	2210060.31
1565	517771.76	2210045.51
1566	517775.84	2210030.79
1567	517780.19	2210017.93
1568	517785.34	2210005.38
1569	517790.43	2209994.87
1570	517791.93	2209991.53
1571	517796.45	2209984.9
1527	517801	2209978.44
Условный номер земельного участка 52:24:0040001:105:3У1		
1572	517862.34	2210415.88
1573	517862.77	2210423.14
1574	517856.58	2210422.37
1575	517837.59	2210414.92
1576	517817.65	2210415.7
1577	517808.49	2210414.41
1578	517790.75	2210410.45
1579	517773.47	2210404.72
1580	517764.98	2210400.63
1572	517862.34	2210415.88
Условный номер земельного участка 52:24:0040001:891:3У1		
2537	517571.02	2210187.64
2538	517570.86	2210199.04
2539	517485.94	2210202.12
2540	517485.87	2210191.83
2541	517544.90	2210189.68
2542	517563.45	2210188.52
2537	517571.02	2210187.64
Условный номер земельного участка 52:24:0040001:1023:3У1		
1581	517776.63	2209513.77
1582	517790.57	2209553.85

Обозначение характерных точек границы	Координаты, м	
	X	Y
1583	517802.28	2209579.43
1584	517830.48	2209651.18
1585	517843.27	2209683.72
1586	517856.08	2209713.91
1587	517897.23	2209830.33
1588	517989.42	2210065.98
1589	517983.66	2210068.78
1590	518031.22	2210178.48
1591	518043.43	2210236.05
1592	518048.45	2210234.77
1593	518052.64	2210267.68
1594	518052.59	2210267.87
1595	518045.81	2210319.81
1596	518042.67	2210351.37
1597	518042.12	2210367.7
1598	518043.09	2210391.56
1599	518044.69	2210413.48
1600	518045.3	2210435.56
1601	518046.61	2210451.21
1602	518046.71	2210454.95
1603	518043.95	2210463.91
1604	518040.54	2210465.29
1605	518040.45	2210493.66
1606	518041.7	2210534.1
1607	518043.18	2210588.19
1608	518045.08	2210665.11
1609	518048.05	2210673.87
1610	518048.02	2210694.39
1611	518057.09	2210712.63
1612	518048.52	2210720.15
1613	518049.28	2210852.99
1614	518055.75	2210883.68
1615	518055.75	2210883.68
1616	518043.88	2210884.08
1617	518043.3	2210862.64
1618	518041.41	2210791.33
1619	518039.51	2210716.63
1620	518037.22	2210618.42
1621	518036.09	2210538.27
1622	518033.42	2210461.49
1623	518030.77	2210393.38
1624	518030.01	2210310.15
1625	518027.31	2210262.07
1626	518023.81	2210229.36
1627	518019.45	2210205.26
1628	518014.39	2210185.36

Обозначение характерных точек границы	Координаты, м	
	X	Y
1629	518005.19	2210151.29
1630	517997.36	2210125.83
1631	517987.71	2210102.29
1632	517960.8	2210031.39
1633	517937.98	2209974.33
1634	517906.12	2209894.78
1635	517885.72	2209842.94
1636	517856.89	2209763.23
1637	517834.42	2209706.54
1638	517818.16	2209665.31
1639	517795.78	2209605.37
1640	517774.54	2209551.16
1641	517754.06	2209495.39
1642	517718.74	2209405.35
1643	517710.44	2209383.33
1644	517702.38	2209363.52
1645	517697.23	2209350.31
1646	517705.59	2209346.9
1647	517713.2	2209363.88
1648	517716.79	2209362.6
1649	517724.51	2209382.34
1581	517776.63	2209513.77
Условный номер земельного участка 52:24:0040001:527:3У1		
1650	518012.94	2210887.71
1651	518014.96	2210921.18
1652	518016.88	2210884.98
1653	518016.31	2210863.35
1654	518014.42	2210792.01
1655	518012.51	2210717.27
1656	518010.24	2210618.93
1657	518009.09	2210538.94
1658	518006.44	2210462.49
1659	518005.38	2210433.72
1660	517988.33	2210433.24
1661	517990.99	2210436.35
1662	517998.94	2210455.61
1663	517998.47	2210472.82
1664	518000.89	2210534.55
1665	517997.69	2210553.88
1666	517996.73	2210574.65
1667	517991.98	2210583.73
1668	517990.69	2210596.31
1669	517993.42	2210645.05
1670	517995.53	2210665.64
1671	517997.62	2210675.27

Обозначение характерных точек границы	Координаты, м	
	X	Y
1672	518003.17	2210695.82
1673	518009.53	2210713.84
1674	518010.84	2210784.21
1675	518010.16	2210814.23
1676	518012.2	2210853.22
1650	518012.94	2210887.71
Условный номер земельного участка 52:24:0040001:931:3У1		
2498	517793.67	2209958.27
2499	517801.00	2209978.44
2500	517796.45	2209984.90
2501	517791.93	2209991.53
2502	517790.43	2209994.87
2503	517785.34	2210005.38
2504	517780.19	2210017.93
2505	517775.84	2210030.79
2506	517771.76	2210045.51
2507	517767.20	2210060.31
2508	517760.48	2210078.30
2509	517752.65	2210095.84
2510	517744.68	2210111.13
2511	517739.51	2210119.31
2512	517733.59	2210127.84
2513	517727.11	2210135.99
2514	517720.08	2210143.82
2515	517712.81	2210151.04
2516	517704.84	2210157.88
2517	517696.75	2210164.17
2518	517688.08	2210169.94
2519	517679.06	2210175.18
2520	517669.80	2210179.86
2521	517660.17	2210183.96
2522	517650.42	2210187.39
2523	517640.40	2210190.21
2524	517627.68	2210193.16
2525	517605.97	2210196.57
2526	517584.10	2210198.61
2527	517570.86	2210199.04
2528	517571.02	2210187.64
2529	517581.91	2210186.38
2530	517623.95	2210177.85
2531	517664.63	2210164.27
2532	517696.79	2210144.13
2533	517725.04	2210118.79
2534	517748.54	2210089.00
2535	517766.60	2210055.63

Обозначение характерных точек границы	Координаты, м	
	X	Y
2536	517778.70	2210019.67
2498	517793.67	2209958.27
2498	517793.67	2209958.27
2499	517801.00	2209978.44
2500	517796.45	2209984.90
2501	517791.93	2209991.53
2502	517790.43	2209994.87
2503	517785.34	2210005.38
2504	517780.19	2210017.93
2505	517775.84	2210030.79
2506	517771.76	2210045.51
2507	517767.20	2210060.31
2508	517760.48	2210078.30
2509	517752.65	2210095.84
2510	517744.68	2210111.13
2511	517739.51	2210119.31
2512	517733.59	2210127.84
2513	517727.11	2210135.99
2514	517720.08	2210143.82
2515	517712.81	2210151.04
2516	517704.84	2210157.88
2517	517696.75	2210164.17
2518	517688.08	2210169.94
2519	517679.06	2210175.18
2520	517669.80	2210179.86
2521	517660.17	2210183.96
2522	517650.42	2210187.39
2523	517640.40	2210190.21
2524	517627.68	2210193.16
2525	517605.97	2210196.57
2526	517584.10	2210198.61
2527	517570.86	2210199.04
2528	517571.02	2210187.64
2529	517581.91	2210186.38
2530	517623.95	2210177.85
2531	517664.63	2210164.27
2532	517696.79	2210144.13
2533	517725.04	2210118.79
2534	517748.54	2210089.00
2535	517766.60	2210055.63
2536	517778.70	2210019.67
2498	517793.67	2209958.27
Условный номер земельного участка 52:24:0040202:2282:3У1		
476	517611.8	2209224.87
477	517618.83	2209221.76

Обозначение характерных точек границы	Координаты, м	
	X	Y
478	517624.96	2209236.24
479	517630.95	2209251.77
480	517625.35	2209254.06
481	517626.5	2209256.81
482	517632.03	2209254.58
483	517646.14	2209291.21
484	517640.54	2209293.5
485	517641.67	2209296.23
486	517647.22	2209294
487	517652.92	2209308.79
488	517660.71	2209329.92
489	517655.04	2209331.88
490	517656.05	2209334.69
491	517661.75	2209332.72
492	517668.35	2209350.62
493	517661.3	2209359.22
494	517655.13	2209342.78
495	517649.54	2209323.39
496	517642.2	2209301.96
497	517635.68	2209285.33
498	517625.47	2209257.22
499	517617.64	2209240.18
476	517611.8	2209224.87
Условный номер земельного участка 52:24:0040202:2105:3У1		
445	517569.43	2209129.94
446	517570.87	2209132.08
447	517568.86	2209133.51
448	517567.7	2209131.15
445	517569.43	2209129.94
449	517570.29	2209136.17
450	517572.54	2209134.6
451	517582.36	2209149.14
452	517587.34	2209157.88
453	517583.26	2209160.35
454	517578.46	2209151.16
449	517570.29	2209136.17
455	517584.65	2209163
456	517588.83	2209160.49
457	517600.06	2209180.12
458	517602.66	2209185.61
459	517597.34	2209188.35
460	517598.69	2209191.02
461	517603.96	2209188.35

Обозначение характерных точек границы	Координаты, м	
	X	Y
462	517610.35	2209201.78
463	517612.81	2209207.59
464	517605.91	2209210.63
465	517602.95	2209205.17
466	517587.44	2209168.34
455	517584.65	2209163
Условный номер земельного участка 52:24:0040001:3У1		
1684	517693.91	2209864.33
1686	517701.39	2209858.69
1687	517709.18	2209857.12
1688	517719.01	2209859.96
1689	517778.82	2209914.71
1690	517786.99	2209920.97
1691	517806.23	2209939.34
1692	517809.13	2209940.54
1693	517812.02	2209939.15
1694	517826.07	2209900.43
1695	517834.81	2209907.61
1696	517866.99	2210042.39
1697	517840.52	2210124.06
1698	517759.39	2210217.06
1699	517690.11	2210249
1700	517689.27	2210248.52
1701	517669.9	2210247.99
1702	517655.27	2210250.14
1703	517645.49	2210254.89
1704	517626.17	2210259.24
1705	517606.43	2210262.63
1706	517594.46	2210237.05
1707	517644.1	2210218.07
1708	517681.93	2210202.14
1709	517725.25	2210175.39
1710	517763.7	2210147.17
1711	517773.43	2210135.52
1712	517796.71	2210101.53
1713	517807.42	2210077.23
1714	517814.72	2210053.37
1715	517817.64	2210032.47
1716	517816.67	2210015.41
1717	517812.28	2210004.72
1718	517808.09	2209997.92
1719	517801	2209978.44
1720	517793.67	2209958.27
1721	517792.48	2209955
1722	517747.6	2209912.08

Обозначение характерных точек границы	Координаты, м	
	X	Y
1684	517693.91	2209864.33
Условный номер земельного участка 52:24:0040001:3У2		
1723	517831.62	2209772.81
1724	517860.46	2209852.47
1725	517884.44	2209913.4
1726	517912.92	2209984.38
1727	517935.64	2210041.19
1728	517962.58	2210112.17
1729	517971.92	2210134.91
1730	517979.25	2210158.78
1731	517988.27	2210192.2
1732	517993.06	2210211.03
1733	517997.07	2210233.19
1734	518000.38	2210264.29
1735	518003.01	2210311.05
1736	518003.76	2210394.02
1737	518005.31	2210433.71
1738	517988.33	2210433.24
1739	517981.05	2210424.73
1740	517966.8	2210416.58
1741	517939.01	2210410.03
1742	517910.53	2210409.06
1743	517904.5	2210413.64
1744	517892.68	2210425.56
1745	517889.13	2210428.16
1746	517884.24	2210427.47
1747	517876.48	2210424.83
1748	517862.77	2210423.14
1749	517862.34	2210415.88
1750	517764.98	2210400.63
1751	517761.31	2210398.87
1752	517751.45	2210390.87
1753	517743.01	2210382.42
1754	517735.23	2210372.72
1755	517725.37	2210358.53
1756	517720.91	2210353.97
1757	517718.11	2210340.99
1758	517715.82	2210325.69
1759	517708.25	2210310.5
1760	517698.69	2210289.88
1761	517697.77	2210268.55
1762	517701.09	2210255.31
1763	517700.74	2210255.11
1764	517765.52	2210225.25
1765	517849.4	2210129.09

Обозначение характерных точек границы	Координаты, м	
	X	Y
1766	517852.84	2210118.49
1767	517876.7	2210180.78
1768	517902.58	2210171.16
1769	517927.86	2210161.97
1770	517951.21	2210151.59
1771	517927.02	2210081.44
1772	517916.66	2210053.02
1773	517896.18	2210002.14
1774	517869.25	2210008.78
1775	517843.76	2209902.02
1777	517830.00	2209890.71
1778	517835.67	2209876.66
1779	517838.75	2209860.91
1780	517838.11	2209848.49
1781	517824.71	2209798.80
1782	517821.64	2209788.81
1723	517831.62	2209772.81
2452	517828.11	2210243.00
2453	517829.29	2210246.50
2454	517831.09	2210250.96
2455	517833.04	2210255.85
2456	517834.96	2210260.67
2457	517834.99	2210288.03
2458	517792.94	2210303.58
2459	517791.28	2210299.14
2460	517788.14	2210290.26
2461	517783.33	2210277.74
2462	517775.33	2210255.77
2463	517780.26	2210253.94
2464	517784.91	2210252.27
2465	517811.50	2210242.65
2466	517815.85	2210242.21
2467	517824.00	2210241.43
2452	517828.11	2210243.00
Условный номер земельного участка 52:24:0040210:3У3		
1788	517853.86	2209708.59
1789	517861.39	2209705.17
1790	517913.35	2209680.24
1791	517913.88	2209680.28
1792	517918.6	2209684.52
1793	517904.5	2209690.74
1794	517867.27	2209707.18
1795	517856.08	2209713.91
1788	517853.86	2209708.58

Обозначение характерных точек границы	Координаты, м	
	X	Y
Условный номер земельного участка 52:24:0040210:3У5		
1796	517716.79	2209362.6
1797	517722.84	2209376.71
1798	517733.1	2209373.33
1799	517735.95	2209377.13
1800	517756.12	2209380.48
1801	517759.52	2209387.04
1802	517741.65	2209388.02
1803	517734.43	2209390.85
1804	517728.78	2209393.06
1796	517716.79	2209362.6
Условный номер земельного участка 52:24:0040210:3У6		
1805	517673.87	2209288.09
1806	517678.32	2209285.58
1807	517684.35	2209295.56
1808	517683.52	2209295.96
1809	517688.2	2209305.03
1810	517695.02	2209319
1811	517699.95	2209330.13
1812	517705.24	2209327.17
1813	517706.81	2209330.79
1814	517702.22	2209333.04
1815	517706.95	2209345.27
1816	517705.5	2209346.32
1817	517705.74	2209346.84
1818	517697.23	2209350.31
1819	517693.59	2209341.06
1820	517678.18	2209299.26
1805	517673.87	2209288.09
Условный номер земельного участка 52:24:0040210:3У7		
1821	517658.49	2209247.94
1822	517667.46	2209265.82
1823	517672.24	2209275.76
1824	517669.76	2209277.05
1825	517669.65	2209277.09
1821	517658.49	2209247.94
Условный номер земельного участка 52:24:0040210:3У8		
1826	517646.2	2209205.36
1827	517662.89	2209195.74
1828	517666.63	2209205.2
1829	517656.45	2209210.91
1830	517656.59	2209211.19

Обозначение характерных точек границы	Координаты, м	
	X	Y
1831	517650.91	2209214.36
1832	517649.3	2209211.29
1826	517646.2	2209205.36
Условный номер земельного участка 52:24:0040210:3У9		
1833	517621.89	2209163.85
1834	517636.9	2209153.3
1835	517636.22	2209152.26
1836	517648.59	2209147.18
1837	517652.45	2209153.16
1838	517644.98	2209159.25
1839	517637.32	2209164.55
1840	517629.72	2209173.17
1841	517632.33	2209178.93
1842	517634.68	2209185.55
1843	517637.83	2209196.6
1844	517637.56	2209196.75
1845	517635	2209190.73
1846	517624.01	2209167.61
1833	517621.89	2209163.85
Условный номер земельного участка 52:24:0040210:3У10		
1847	517610.8	2209138.12
1848	517613	2209140.92
1849	517609.93	2209142.96
1850	517608.2	2209139.93
1847	517610.8	2209138.12
Условный номер земельного участка 52:24:0040210:3У11		
1851	517592.16	2209115.35
1852	517592.94	2209114.77
1853	517596.51	2209119.53
1854	517603.99	2209129.46
1855	517606.32	2209132.42
1856	517604.51	2209133.69
1851	517592.16	2209115.35
Условный номер земельного участка 52:24:0000000:3У12		
1857	517918.60	2209684.52
1858	517867.27	2209707.18
1859	517856.08	2209713.92
1860	517862.38	2209729.69
1861	517889.80	2209719.14
1862	517896.10	2209733.95
1863	517902.36	2209750.10
1864	517908.08	2209764.84

Обозначение характерных точек границы	Координаты, м	
	X	Y
1865	517914.31	2209780.54
1866	517921.77	2209796.02
1867	517928.82	2209811.83
1868	517900.16	2209824.17
1869	517901.69	2209828.37
1870	517902.62	2209827.97
1871	517901.61	2209825.66
1872	517930.65	2209812.17
1873	517929.11	2209808.11
1874	517929.14	2209802.82
1875	517954.09	2209790.45
1876	518039.05	2209756.38
1877	518035.97	2209747.92
1878	518053.89	2209739.67
1878.1	518053.38	2209739.62
1879	518035.57	2209746.83
1880	518029.55	2209730.02
1881	518025.57	2209728.37
1883	518028.91	2209737.19
1884	518034.98	2209752.44
1885	518010.79	2209761.99
1886	517983.15	2209772.69
1887	517975.62	2209756.03
1888	517969.88	2209741.31
1889	517963.66	2209726.19
1890	517957.70	2209710.61
1891	517955.48	2209705.00
1892	517951.10	2209703.08
1893	517954.68	2209711.81
1894	517960.26	2209727.31
1895	517966.24	2209742.14
1896	517972.23	2209757.59
1897	517978.08	2209773.59
1898	517950.73	2209784.87
1899	517924.67	2209794.93
1900	517918.02	2209779.19
1901	517911.69	2209763.69
1902	517905.71	2209748.48
1903	517899.20	2209733.51
1904	517893.07	2209717.78
1905	517887.11	2209702.33
1906	517914.51	2209691.48
1907	517922.92	2209688.14
1908	517920.62	2209686.34
1909	517918.60	2209684.52
1857	517918.60	2209684.52

Обозначение характерных точек границы	Координаты, м	
	Х	У
Условный номер земельного участка 52:24:0040209:3У13		
1910	517862.71	2209730.54
1911	517875.35	2209761.75
1912	517881.59	2209776.07
1913	517887.86	2209791.51
1914	517893.58	2209807.39
1915	517900.16	2209824.17
1916	517901.69	2209828.37
1910	517862.71	2209730.54
Условный номер земельного участка 52:24:0000000:3У14		
1917	518083.77	2210005.53
1918	518086.56	2210013.5
1919	518088.25	2210014.63
1920	518089.88	2210025.28
1921	518077.13	2210044.51
1922	518116.66	2210062.6
1923	518117.1	2210068.5
1924	518115.81	2210069.53
1925	518104.21	2210071.72
1926	518107.22	2210076.42
1927	518105.22	2210078.02
1928	518101.98	2210072.52
1929	518103.5	2210071.52
1930	518094.86	2210056.57
1931	518094.55	2210055.72
1932	518063.36	2210045.92
1933	518063.82	2210045.2
1934	518056.13	2210037.97
1935	518026.12	2210050.5
1936	518012.57	2210061.22
1937	518020.15	2210070.25
1938	518010.6	2210074.73
1939	518027.76	2210102.76
1940	518026.58	2210103.5
1941	518003.26	2210063.67
1942	517995.18	2210066.5
1943	517987.66	2210070.14
1944	518007.75	2210118.9
1945	518017.84	2210111.02
1946	518018.13	2210111.8
1947	518017.17	2210112.93
1948	518013.14	2210115.97
1949	518011.05	2210118.73
1950	518009.11	2210119.97

Обозначение характерных точек границы	Координаты, м	
	Х	У
1951	518007.33	2210120.69
1952	518018.09	2210143.39
1953	518025.12	2210163.11
1954	518031.28	2210178.46
1955	518032.34	2210183.71
1956	518031.22	2210178.47
1957	517983.66	2210068.78
1958	517989.42	2210065.98
1959	518051.43	2210034.2
1917	518083.77	2210005.53
Условный номер земельного участка 52:24:0040207:3У15		
1960	518034.8	2210087.33
1961	518046.46	2210072.23
1962	518060.51	2210093.63
1963	518069.98	2210109.48
1964	518080.87	2210127.13
1965	518092.43	2210144.2
1966	518103.52	2210160.67
1967	518108.5	2210157.31
1968	518108.79	2210160.3
1969	518108.78	2210161.29
1970	518107.77	2210162.02
1971	518106.35	2210163.89
1972	518106.73	2210165.26
1973	518108.67	2210168.4
1974	518108.38	2210173.59
1975	518103.45	2210167.48
1976	518099.87	2210167.45
1977	518096.92	2210168.14
1978	518082.49	2210177.23
1979	518057.71	2210191.53
1980	518068.68	2210208.54
1981	518059.16	2210194.14
1982	518045.39	2210200.53
1983	518053.42	2210228.78
1984	518074	2210220.98
1985	518078.55	2210229.48
1986	518077.94	2210229.95
1987	518081.12	2210234.13
1988	518078.53	2210237.02
1989	518073.38	2210230.17
1990	518055.29	2210236.37
1991	518057.26	2210256.48
1992	518054.13	2210261.24
1993	518052.64	2210267.68

Обозначение характерных точек границы	Координаты, м	
	X	Y
1994	518048.45	2210234.77
1995	518043.43	2210236.05
1996	518035.42	2210198.29
1997	518056.64	2210186.7
1998	518062.33	2210184.05
1999	518074.59	2210178.64
2000	518079.32	2210174.85
2001	518097.61	2210162.74
2002	518098.06	2210159.48
2003	518088.97	2210145.81
2004	518070.86	2210155.63
2005	518068.78	2210157.22
2006	518057.22	2210139.69
2007	518056.42	2210138.48
2008	518057.78	2210137.75
2009	518069.55	2210154.64
2010	518089.66	2210143.59
2011	518078.06	2210126.62
2012	518065.43	2210109.78
2013	518045.21	2210085.02
2014	518037.98	2210091.03
1960	518034.8	2210087.33
Условный номер земельного участка 52:24:0040207:3У16		
2015	518092.53	2210192.32
2016	518100.58	2210204.34
2017	518100.13	2210205.21
2018	518092.54	2210194.15
2019	518091.74	2210192.79
2015	518092.53	2210192.32
Условный номер земельного участка 52:24:0040206:3У17		
2020	518192.43	2209715.95
2021	518210.58	2209705.77
2022	518217.15	2209725.32
2023	518210.68	2209707.77
2020	518192.43	2209715.95
2024	518198.84	2209734.78
2025	518217.15	2209725.32
2026	518217	2209726.19
2027	518198.94	2209735.11
2024	518198.84	2209734.78
Условный номер земельного участка 52:24:0000000:3У18		
2028	518207.33	2209503.77

Обозначение характерных точек границы	Координаты, м	
	X	Y
2029	518203.01	2209495.48
2030	518194.45	2209479.10
2031	518197.59	2209477.68
2032	518187.60	2209459.45
2042	518179.33	2209461.38
2043	518177.79	2209452.12
2044	518183.64	2209443.78
2045	518192.28	2209437.68
2046	518224.22	2209426.15
2047	518228.87	2209426.92
2048	518255.17	2209447.15
2049	518272.27	2209455.90
2050	518282.22	2209461.72
2051	518287.65	2209466.59
2052	518302.33	2209473.78
2053	518313.34	2209476.72
2054	518330.34	2209487.83
2055	518362.22	2209492.60
2056	518412.16	2209538.76
2057	518464.77	2209627.97
2058	518476.19	2209719.58
2059	518475.60	2209727.62
2063	518472.19	2209734.16
2064	518466.77	2209737.83
2065	518460.96	2209739.64
2066	518453.73	2209738.69
2067	518440.19	2209741.86
2068	518434.31	2209744.16
2069	518425.65	2209751.08
2070	518418.96	2209755.57
2071	518407.16	2209766.33
2072	518408.46	2209771.07
2073	518407.08	2209790.13
2074	518404.61	2209797.95
2075	518403.31	2209799.16
2076	518400.16	2209801.01
2080	518388.22	2209786.34
2081	518377.43	2209773.04
2082	518371.31	2209762.98
2083	518366.80	2209755.54
2084	518358.00	2209736.94
2085	518351.49	2209723.72
2086	518341.46	2209704.29
2087	518336.09	2209695.18
2088	518332.84	2209690.35
2089	518307.63	2209669.86

Обозначение характерных точек границы	Координаты, м	
	X	Y
2090	518273.18	2209642.52
2091	518269.06	2209638.35
2092	518267.30	2209632.99
2093	518266.97	2209626.84
2094	518268.91	2209621.19
2095	518277.82	2209613.57
2096	518280.28	2209608.19
2097	518276.50	2209603.58
2098	518272.77	2209599.10
2099	518260.97	2209585.04
2100	518244.79	2209561.19
2101	518227.83	2209537.36
2102	518216.08	2209520.00
2103	518211.19	2209511.17
2028	518207.33	2209503.77
Условный номер земельного участка 52:24:0040206:3У19		
2104	518215.17	2209661.58
2105	518218.27	2209670.43
2106	518221.98	2209681.35
2107	518204.26	2209688.39
2108	518197.06	2209669.43
2104	518215.17	2209661.58
Условный номер земельного участка 52:24:0040206:3У20		
2295	518190.43	2209650.89
2296	518197.06	2209669.43
2297	518178.81	2209678.06
2298	518172.1	2209659.54
2295	518190.43	2209650.89
Условный номер земельного участка 52:18:0000000:3У22		
2113	519247.07	2209017.64
2114	519260.21	2209015.58
2115	519284.69	2208998.12
2116	519291.75	2208991.75
2117	519305.64	2209009.90
2118	519292.28	2209019.91
2119	519302.06	2209032.32
2120	519311.76	2209044.64
2121	519319.84	2209054.88
2121.1	519320.80	2209056.99
2122	519321.28	2209061.32
2123	519320.37	2209065.57
2124	519317.95	2209069.37
2125	519295.25	2209094.11

Обозначение характерных точек границы	Координаты, м	
	X	Y
2126	519278.48	2209091.88
2127	519271.59	2209096.32
2128	519270.10	2209094.99
2129	519268.30	2209094.21
2130	519266.33	2209094.20
2131	519264.51	2209094.92
2132	519262.59	2209091.78
2133	519257.80	2209084.55
2134	519232.39	2209102.54
2135	519170.22	2209146.49
2136	519150.40	2209139.16
2137	519135.93	2209134.66
2138	519134.04	2209143.06
2139	519133.11	2209152.07
2140	519132.84	2209154.56
2141	519134.09	2209161.41
2142	519136.47	2209164.55
2143	519139.02	2209168.54
2144	519129.94	2209174.96
2145	519128.32	2209174.88
2146	519119.45	2209162.34
2147	519104.29	2209139.24
2148	519106.94	2209137.79
2149	519101.93	2209127.61
2150	519102.11	2209127.72
2151	519099.59	2209122.78
2152	519094.94	2209125.01
2153	519092.68	2209121.55
2154	519130.11	2209102.26
2113	519247.07	2209017.64
Условный номер земельного участка 52:18:0000000:3У23		
2155	519063.88	2209198.97
2156	519083.40	2209186.16
2157	519065.29	2209158.57
2157.1	519065.22	2209162.99
2157.2	519064.35	2209159.19
2158	519045.77	2209171.38
2155	519063.88	2209198.97
Условный номер земельного участка 52:18:0000000:3У24		
2181	519523.88	2208798.61
2182	519532.85	2208812.12
2183	519546.49	2208832.37
2184	519567.57	2208862.83
2185	519562.34	2208866.18

Обозначение характерных точек границы	Координаты, м	
	X	Y
2186	519559.98	2208862.64
2187	519538.25	2208877.12
2188	519537.56	2208877.95
2189	519537.32	2208881.10
2190	519538.34	2208885.54
2191	519523.20	2208893.68
2192	519522.92	2208893.27
2193	519522.34	2208892.51
2194	519498.23	2208909.91
2195	519489.00	2208917.20
2196	519457.29	2208940.94
2197	519451.80	2208945.10
2198	519444.98	2208943.68
2199	519432.35	2208953.34
2200	519416.00	2208928.40
2201	519399.07	2208940.05
2202	519401.31	2208943.47
2203	519347.03	2208980.84
2204	519367.49	2209003.47
2205	519358.68	2209010.26
2206	519338.45	2208987.17
2207	519328.55	2208993.70
2208	519323.69	2208996.87
2209	519313.51	2209004.11
2210	519308.63	2209007.66
2211	519305.63	2209009.90
2212	519291.75	2208991.75
2215	519299.65	2208984.61
2216	519313.24	2208985.53
2217	519320.76	2208980.39
2218	519328.62	2208974.65
2219	519344.49	2208962.80
2220	519359.34	2208949.79
2221	519372.80	2208934.95
2222	519388.51	2208922.60
2223	519403.18	2208908.85
2224	519418.56	2208896.12
2225	519434.87	2208884.45
2226	519445.70	2208875.01
2227	519489.34	2208831.90
2228	519515.84	2208811.84
2229	519517.50	2208807.63
2230	519515.50	2208804.52
2181	519523.88	2208798.61
Условный номер земельного участка 52:18:0040426:3У25		

Обозначение характерных точек границы	Координаты, м	
	X	Y
2231	519285.54	2209126.95
2232	519280.66	2209129.43
2233	519222.07	2209168.77
2234	519203.16	2209139.75
2235	519198.21	2209139.49
2236	519192.50	2209130.74
2237	519257.80	2209084.55
2238	519262.59	2209091.78
2239	519264.51	2209094.92
2240	519266.33	2209094.20
2241	519268.30	2209094.21
2242	519270.10	2209094.99
2242.1	519271.58	2209096.32
2242.2	519290.09	2209123.46
2231	519285.54	2209126.95
Условный номер земельного участка 52:18:0000000:3У26		
2243	519546.40	2208782.73
2244	519550.55	2208788.76
2245	519568.12	2208813.09
2246	519571.71	2208818.38
2247	519591.50	2208847.50
2248	519570.77	2208860.78
2249	519527.17	2208796.30
2243	519546.40	2208782.73
Условный номер земельного участка 52:18:0040425:3У27		
2250	519502.78	2208786.56
2251	519511.88	2208780.54
2252	519523.88	2208798.61
2253	519515.50	2208804.52
2254	519514.43	2208802.87
2255	519508.28	2208794.81
2250	519502.78	2208786.56
Условный номер земельного участка 52:18:0040425:3У28		
2256	519415.93	2208657.44
2257	519424.32	2208651.50
2258	519435.87	2208667.88
2259	519426.97	2208674.11
2260	519423.74	2208670.89
2261	519419.23	2208661.75
2256	519415.93	2208657.44
Условный номер земельного участка 52:18:0000000:3У29		
2262	519429.75	2208612.82

Обозначение характерных точек границы	Координаты, м	
	X	Y
2263	519436.10	2208622.07
2264	519440.95	2208629.14
2265	519458.09	2208654.12
2266	519474.22	2208677.62
2267	519525.84	2208752.79
2268	519543.70	2208778.81
2269	519546.40	2208782.73
2270	519527.17	2208796.30
2271	519513.56	2208776.18
2272	519513.46	2208776.10
2273	519512.47	2208775.76
2274	519511.32	2208776.08
2275	519500.55	2208783.21
2276	519491.61	2208769.79
2277	519471.21	2208735.23
2278	519460.08	2208718.64
2279	519435.46	2208682.85
2280	519433.46	2208678.99

Обозначение характерных точек границы	Координаты, м	
	X	Y
2281	519427.23	2208674.37
2282	519426.97	2208674.11
2283	519435.87	2208667.88
2284	519424.32	2208651.50
2285	519415.93	2208657.44
2286	519415.65	2208657.08
2287	519411.30	2208646.67
2288	519407.54	2208640.83
2289	519403.15	2208631.58
2262	519429.75	2208612.82
Условный номер земельного участка 52:24:0040206:3У30		
2290	518194.89	2209555.94
2291	518200.71	2209563.26
2292	518184.24	2209573.06
2293	518183.95	2209572.48
2294	518200.09	2209563.32
2290	518194.89	2209555.94

Перечень координат характерных точек границ земельных участков, образованных за границами зоны планируемого размещения линейного объекта (постоянный отвод) путем раздела исходных земельных участков и остающихся у правообладателя (система координат - МСК 52)

Обозначение характерных точек границы	Координаты, м	
	X	Y
Условный номер земельного участка 52:24:0040001:5283У2		
1	517227.36	2210771.84
2	517239.14	2210777.56
3	517246.98	2210665.10
4	517493.34	2210751.61
5	517478.97	2211097.85
6	517488.00	2211068.94
7	517499.93	2211044.88
8	517503.53	2210988.47
9	517497.98	2210859.44
10	517505.65	2210779.93
11	517532.30	2210719.47
12	517553.69	2210691.53
13	517609.45	2210674.11
14	517613.69	2210667.51
15	517599.25	2210618.30

Обозначение характерных точек границы	Координаты, м	
	X	Y
16	517601.82	2210563.74
17	517620.54	2210529.03
18	517658.21	2210498.08
19	517665.28	2210486.27
20	517673.29	2210405.60
21	517606.43	2210262.63
22	517599.71	2210263.79
23	517589.74	2210266.43
24	517519.08	2210273.13
25	517486.44	2210269.41
26	517486.38	2210247.93
27	517475.38	2210249.70
28	517441.80	2210247.26
29	517408.21	2210250.18
30	517379.01	2210256.99
31	517354.32	2210265.27
32	517336.80	2210270.12

Обозначение характерных точек границы	Координаты, м	
	X	Y
33	517323.17	2210271.60
34	517288.61	2210267.68
35	517262.82	2210263.79
36	517243.83	2210267.68
37	517226.67	2210273.92
38	517209.41	2210282.29
39	517200.15	2210285.69
40	517189.95	2210282.29
41	517177.29	2210272.08
42	517176.09	2210272.60
43	517172.56	2210275.44
44	517166.96	2210279.93
45	517169.98	2210291.54
46	517172.42	2210307.59
47	517171.93	2210318.76
48	517165.67	2210334.65
49	517160.38	2210346.42
50	517160.87	2210356.15
51	517170.60	2210379.97
52	517176.44	2210403.84
53	517177.90	2210428.62
54	517174.98	2210456.36
55	517163.79	2210487.99
56	517151.63	2210506.49
57	517131.67	2210516.21
58	517111.71	2210520.58
59	517069.34	2210520.58
60	517052.82	2210520.58
61	516993.44	2210515.05
62	516982.24	2210517.46
63	516991.49	2210534.03
64	517019.23	2210558.81
65	517041.62	2210576.83
66	517054.88	2210583.55
67	517121.44	2210617.22
68	517161.36	2210643.49
69	517166.22	2210654.66
70	517167.68	2210696.49
71	517178.39	2210751.98
72	517183.53	2210768.68
73	517184.16	2210770.72
74	517186.49	2210770.84
75	517196.34	2210774.20
76	517203.04	2210774.76
1	517227.36	2210771.84
Условный номер земельного участка		

Обозначение характерных точек границы	Координаты, м	
	X	Y
52:24:0040202:2347:3У2		
77	517551.95	2209170.51
78	517584.67	2209213.11
79	517641.64	2209326.34
80	517661.67	2209360.14
81	517670.26	2209381.24
82	517676.01	2209394.71
83	517688.13	2209428.24
84	517688.85	2209444.04
85	517694.64	2209463.71
86	517702.71	2209481.76
87	517716.13	2209514.99
88	517724.54	2209530.50
89	517734.91	2209558.55
90	517750.57	2209603.23
91	517760.34	2209631.23
92	517817.61	2209795.26
93	517749.61	2209824.66
94	517511.20	2209626.40
95	517305.91	2209539.52
96	517244.70	2209462.70
96.1	517207.45	2209437.75
97	517099.01	2209304.04
77	517551.95	2209170.51
Условный номер земельного участка 52:24:0040206:149:3У5		
520	518175.03	2209534.68
521	518175.16	2209542.41
522	518170.58	2209544.52
523	518173.95	2209551.92
524	518175.38	2209555.03
525	518175.44	2209558.51
526	518176.23	2209564.42
527	518171.44	2209554.35
528	518168.94	2209549.47
529	518167.85	2209547.83
530	518166.28	2209546.54
531	518161.69	2209548.75
532	518151.88	2209552.98
533	518152.15	2209553.64
534	518133.95	2209562.29
535	518141.25	2209580.62
536	518148.59	2209599.45
537	518155.56	2209617.54
538	518158.03	2209623.36
539	518155.74	2209626.01

Обозначение характерных точек границы	Координаты, м	
	X	Y
540	518153.17	2209619.24
541	518145.55	2209600.71
542	518145.01	2209600.96
543	518143.03	2209595.12
544	518138.95	2209584.93
545	518138.69	2209585.03
546	518132.36	2209568.60
547	518129.55	2209565.55
548	518126.72	2209565.53
549	518113.90	2209571.66
550	518097.16	2209579.95
551	518102.89	2209600.41
552	518106.06	2209608.28
553	518109.71	2209617.86
554	518116.62	2209635.51
555	518117.21	2209635.29
556	518123.72	2209652.61
557	518125.05	2209659.59
558	518128.73	2209669.46
559	518126.72	2209673.92
560	518122.18	2209661.80
561	518120.55	2209655.04
562	518113.43	2209638.11
563	518106.42	2209619.53
564	518106.43	2209618.83
565	518103.39	2209611.02
566	518099.97	2209602.60
567	518099.51	2209602.02
568	518096.04	2209592.24
569	518093.00	2209583.28
570	518092.39	2209582.69
571	518091.13	2209582.96
572	518071.44	2209592.93
573	518056.03	2209600.71
574	518063.42	2209618.98
575	518069.41	2209634.53
576	518076.67	2209652.99
577	518083.40	2209670.69
578	518084.15	2209673.34
579	518085.42	2209676.85
580	518085.69	2209677.97
581	518088.58	2209684.64
582	518092.60	2209697.05
583	518099.62	2209715.03
584	518104.01	2209725.96
585	518106.98	2209733.56

Обозначение характерных точек границы	Координаты, м	
	X	Y
586	518114.43	2209751.45
587	518119.48	2209764.92
588	518114.37	2209764.11
589	518111.11	2209756.05
590	518103.70	2209736.10
591	518096.71	2209717.35
592	518093.11	2209707.64
593	518089.46	2209698.73
594	518082.02	2209679.96
595	518064.63	2209688.17
596	518063.56	2209687.75
597	518061.94	2209688.08
598	518057.95	2209689.40
599	518055.12	2209690.47
600	518053.87	2209692.39
601	518053.37	2209694.63
602	518052.98	2209696.90
603	518052.53	2209699.12
604	518052.23	2209701.50
605	518052.15	2209704.15
606	518052.46	2209706.76
607	518053.24	2209710.82
608	518053.83	2209712.99
609	518056.95	2209721.98
610	518063.70	2209740.12
611	518064.09	2209741.09
612	518062.80	2209740.57
613	518060.00	2209740.29
614	518058.56	2209737.51
615	518052.66	2209719.62
616	518049.28	2209710.89
617	518047.67	2209697.24
618	518045.62	2209690.27
619	518044.26	2209687.04
620	518041.17	2209677.10
621	518038.15	2209660.70
622	518037.46	2209658.55
623	518034.70	2209650.04
624	518032.14	2209643.09
625	518023.51	2209646.88
626	518001.50	2209656.07
627	518000.39	2209652.79
628	517996.58	2209648.20
629	517977.71	2209656.59
630	517967.59	2209644.89
631	517965.80	2209644.88

Обозначение характерных точек границы	Координаты, м	
	X	Y
632	517966.94	2209633.60
633	517914.12	2209500.88
634	517849.98	2209344.68
635	517850.20	2209344.46
636	517861.35	2209368.60
637	517862.35	2209369.48
638	517864.05	2209369.97
639	517866.80	2209369.36
640	517879.60	2209363.12
641	517898.99	2209353.79
642	517909.30	2209349.51
643	517918.34	2209344.58
644	517918.00	2209343.86
645	517933.74	2209336.24
646	517947.54	2209329.87
647	517954.30	2209326.57
648	517953.81	2209325.44
649	517974.54	2209313.56
650	517976.62	2209315.69
651	517979.41	2209318.71
652	518002.14	2209345.53
653	518004.55	2209348.09
654	518018.53	2209362.69
655	518026.69	2209371.31
656	518036.02	2209380.93
657	518043.13	2209388.35
658	518055.34	2209401.13
659	518069.57	2209412.15
660	518074.40	2209415.82
661	518079.08	2209419.39
662	518086.69	2209424.32
663	518099.83	2209431.11
664	518118.76	2209440.25
665	518142.68	2209452.23
666	518151.35	2209467.22
667	518151.73	2209467.83
668	518166.69	2209491.10
669	518174.48	2209504.68
670	518174.66	2209512.76
671	518170.96	2209505.52
672	518167.63	2209507.18
673	518151.94	2209484.88
674	518127.21	2209498.02
675	518112.24	2209505.15
676	518095.43	2209513.68
677	518095.40	2209513.64

Обозначение характерных точек границы	Координаты, м	
	X	Y
678	518078.49	2209522.17
679	518064.18	2209529.04
680	518050.15	2209536.03
681	518035.64	2209541.89
682	518020.68	2209549.24
683	518006.19	2209556.30
684	518006.12	2209556.13
685	517995.50	2209561.32
686	517985.22	2209566.44
687	517977.14	2209570.50
688	517977.58	2209571.43
689	517963.37	2209578.27
690	517951.38	2209584.23
691	517948.02	2209585.76
692	517957.72	2209609.94
693	517958.29	2209609.74
694	517968.33	2209633.02
695	517984.01	2209626.26
696	517984.11	2209626.51
697	517989.32	2209623.79
698	517997.06	2209620.30
699	517996.95	2209620.03
700	518009.83	2209613.83
701	518023.82	2209605.45
702	518038.35	2209598.20
703	518051.42	2209591.88
704	518054.64	2209590.54
705	518065.79	2209585.10
706	518071.80	2209582.38
707	518079.67	2209578.74
708	518081.41	2209578.06
709	518094.04	2209571.77
710	518094.16	2209572.01
711	518101.61	2209568.53
712	518107.93	2209565.04
713	518122.07	2209558.60
714	518136.45	2209551.84
715	518144.28	2209548.29
715.1	518149.95	2209545.58
716	518162.68	2209540.50
520	518175.03	2209534.68
153	517990.13	2209338.98
154	517977.70	2209319.65
155	517971.22	2209322.99
156	517955.60	2209330.69

Обозначение характерных точек границы	Координаты, м	
	Х	У
157	517934.75	2209340.57
158	517918.70	2209347.61
159	517898.98	2209357.57
160	517898.65	2209356.93
161	517893.20	2209360.02
162	517881.46	2209366.28
163	517866.15	2209374.02
164	517865.50	2209375.55
165	517871.44	2209392.92
166	517878.01	2209411.30
167	517879.09	2209412.87
168	517881.01	2209412.60
169	517897.88	2209406.26
170	517897.97	2209406.48
171	517902.29	2209404.67
172	517906.93	2209402.38
173	517916.09	2209397.84
174	517923.62	2209394.28
175	517931.13	2209390.65
176	517933.98	2209389.12
177	517944.64	2209384.20
178	517952.21	2209380.56
179	517972.49	2209370.12
180	517993.26	2209359.66
181	517997.07	2209355.59
182	518000.51	2209352.86
153	517990.13	2209338.98
183	518021.36	2209373.12
184	518021.21	2209373.12
185	518004.68	2209358.40
186	517987.92	2209366.75
187	517982.11	2209369.38
188	517977.23	2209371.71
189	517970.86	2209375.25
190	517962.11	2209379.37
191	517953.54	2209383.84
192	517935.32	2209392.45
193	517917.30	2209401.34
194	517899.05	2209409.91
195	517881.30	2209418.82
196	517881.05	2209420.03
197	517888.52	2209438.17
198	517896.32	2209456.40
199	517914.56	2209448.28
200	517932.34	2209440.03

Обозначение характерных точек границы	Координаты, м	
	Х	У
201	517937.56	2209437.80
202	517945.30	2209435.86
203	517952.25	2209430.85
204	517968.81	2209422.41
205	517982.12	2209415.83
206	517988.11	2209412.96
207	517997.16	2209408.60
208	518003.56	2209406.08
209	518004.51	2209405.32
210	518017.27	2209398.50
211	518026.26	2209394.08
183	518021.36	2209373.12
212	518037.57	2209392.75
213	518022.60	2209400.10
214	518004.72	2209408.60
215	517988.41	2209416.25
216	517970.36	2209425.60
217	517951.49	2209435.33
218	517934.09	2209443.63
219	517934.17	2209443.83
220	517916.21	2209452.31
221	517916.09	2209452.03
222	517898.75	2209460.52
223	517898.66	2209462.33
224	517905.26	2209478.63
225	517912.91	2209497.09
226	517932.16	2209488.80
227	517931.91	2209488.07
228	517950.10	2209479.18
229	517967.22	2209470.69
230	517984.24	2209461.47
231	518002.70	2209453.51
232	518003.54	2209453.74
233	518020.48	2209445.54
234	518038.16	2209436.29
235	518038.52	2209436.84
236	518039.02	2209436.99
237	518065.06	2209423.63
238	518065.90	2209421.68
239	518050.71	2209408.81
240	518050.26	2209408.16
212	518037.57	2209392.75
241	518089.87	2209437.87
242	518091.04	2209437.28

Обозначение характерных точек границы	Координаты, м	
	X	Y
243	518069.91	2209424.39
244	518055.63	2209432.58
245	518039.37	2209440.84
246	518021.83	2209449.30
247	518004.80	2209457.31
248	517986.55	2209466.29
249	517968.33	2209475.79
250	517950.28	2209484.00
251	517950.57	2209484.69
252	517949.32	2209484.32
253	517931.81	2209493.02
254	517915.64	2209501.57
255	517922.62	2209519.52
256	517921.75	2209519.91
257	517928.70	2209536.86
258	517930.00	2209538.50
259	517940.10	2209533.18
260	517947.79	2209528.99
261	517965.45	2209519.90
262	517984.76	2209511.13
263	518001.65	2209503.54
264	518019.89	2209494.96
265	518030.46	2209490.45
266	518037.54	2209487.30
267	518048.13	2209482.66
268	518055.61	2209479.01
269	518072.67	2209470.21
270	518075.18	2209469.30
271	518082.32	2209465.40
272	518091.02	2209460.98
273	518104.30	2209454.65
274	518106.19	2209453.41
275	518110.16	2209449.56
276	518109.55	2209447.76
277	518108.42	2209446.19
241	518089.87	2209437.87
278	518139.64	2209463.40
279	518133.34	2209453.88
280	518122.41	2209446.83
281	518110.11	2209456.32
282	518092.02	2209464.45
283	518073.78	2209473.76
284	518068.67	2209475.97
285	518058.61	2209481.47
286	518056.03	2209482.64

Обозначение характерных точек границы	Координаты, м	
	X	Y
287	518038.71	2209490.54
288	518020.83	2209497.27
289	518003.64	2209506.75
290	517985.34	2209514.92
291	517966.07	2209523.37
292	517947.24	2209532.70
293	517930.53	2209541.70
294	517938.24	2209561.00
295	517946.18	2209580.57
296	517964.56	2209571.20
297	517982.33	2209562.79
298	517992.29	2209558.00
299	518000.29	2209553.91
300	518010.84	2209549.02
301	518018.63	2209544.78
302	518036.49	2209535.66
303	518053.94	2209527.45
304	518071.35	2209519.26
305	518091.00	2209509.69
306	518108.73	2209501.19
307	518127.04	2209492.18
308	518149.37	2209481.49
309	518140.83	2209462.79
278	518139.64	2209463.40
310	518037.57	2209608.54
311	518029.23	2209612.28
312	518012.06	2209620.11
313	517991.93	2209629.72
314	517996.88	2209640.53
315	518000.13	2209646.48
316	518020.02	2209638.95
317	518021.12	2209641.71
318	518022.08	2209643.94
319	518030.78	2209640.64
320	518034.45	2209639.05
321	518035.40	2209639.05
322	518045.27	2209662.30
323	518040.79	2209664.12
324	518048.85	2209684.22
325	518055.36	2209681.45
326	518059.17	2209680.35
327	518067.53	2209677.37
328	518067.35	2209676.32
329	518079.03	2209671.19
330	518071.33	2209650.61

Обозначение характерных точек границы	Координаты, м	
	X	Y
331	518063.37	2209628.93
332	518053.04	2209605.03
333	518050.28	2209602.59
310	518037.57	2209608.54
Условный номер земельного участка 52:24:0040210:1029:3У2		
347	517635.35	2209185.16
348	517720.09	2209135.83
349	517726.00	2209146.16
350	517716.35	2209152.20
351	517707.70	2209156.96
352	517657.40	2209185.51
353	517640.49	2209193.83
347	517635.35	2209185.16
Условный номер земельного участка 52:24:0040210:78:3У2		
354	517658.59	2209184.84
355	517707.70	2209156.96
356	517716.35	2209152.20
357	517726.00	2209146.16
358	517733.37	2209141.51
359	517738.78	2209151.52
360	517731.39	2209156.17
361	517713.72	2209166.49
362	517662.89	2209195.74
354	517658.59	2209184.84
Условный номер земельного участка 52:24:0040210:198:3У2		
363	517660.79	2209220.70
364	517708.16	2209193.76
365	517731.37	2209180.59
366	517740.99	2209175.94
367	517744.38	2209174.12
368	517747.00	2209179.19
369	517749.03	2209182.92
370	517745.66	2209184.60
371	517746.08	2209185.44
372	517666.17	2209231.30
373	517665.48	2209229.29
363	517660.79	2209220.70
Условный номер земельного участка 52:24:0040210:71:3У2		
374	517666.17	2209231.30
375	517746.08	2209185.44
376	517745.66	2209184.60
377	517754.79	2209180.04

Обозначение характерных точек границы	Координаты, м	
	X	Y
378	517758.88	2209187.76
379	517757.83	2209188.45
380	517755.00	2209190.12
381	517749.98	2209193.09
382	517741.64	2209197.33
383	517691.61	2209227.78
384	517669.57	2209241.20
374	517666.17	2209231.30
Условный номер земельного участка 52:24:0040210:393:3У2		
385	517669.45	2209241.27
386	517691.61	2209227.78
387	517701.57	2209247.76
388	517694.61	2209251.62
389	517677.29	2209260.68
390	517670.70	2209244.47
391	517669.57	2209241.20
385	517669.45	2209241.27
Условный номер земельного участка 52:24:0040210:744:3У2		
392	517677.29	2209260.68
393	517694.61	2209251.62
394	517701.57	2209247.76
395	517723.07	2209235.85
396	517726.84	2209233.50
397	517731.61	2209242.89
398	517698.60	2209262.02
399	517681.47	2209270.95
392	517677.29	2209260.68
Условный номер земельного участка 52:24:0040210:1015:3У2		
400	517681.47	2209270.95
401	517698.60	2209262.02
402	517731.61	2209242.89
403	517750.38	2209232.06
404	517756.13	2209228.61
405	517771.28	2209220.25
406	517776.09	2209217.90
407	517781.69	2209228.56
408	517780.85	2209228.96
409	517773.17	2209233.72
410	517766.15	2209237.58
411	517753.02	2209244.49
412	517752.93	2209244.23
413	517752.75	2209244.20
414	517745.90	2209247.89

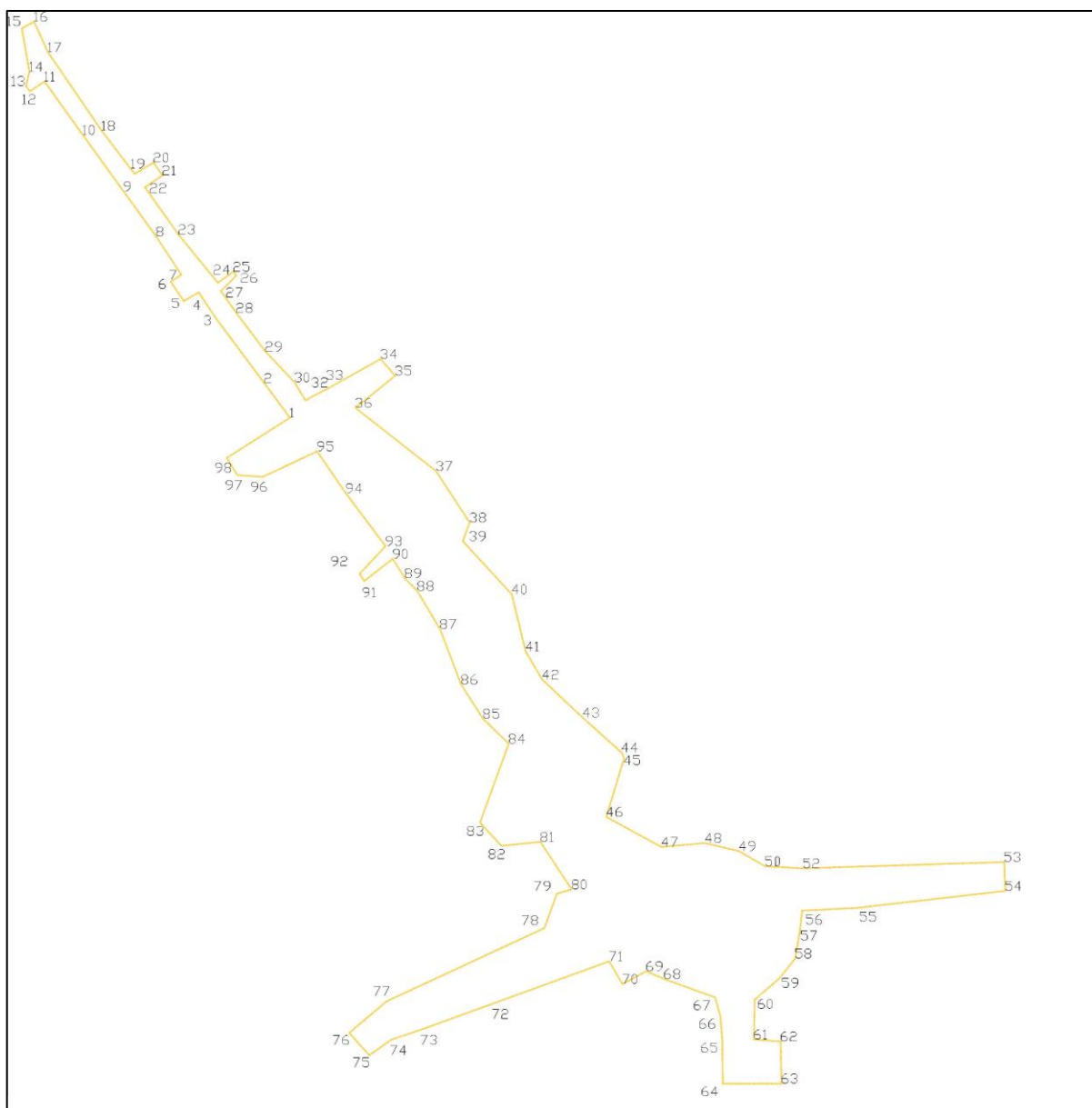
Обозначение характерных точек границы	Координаты, м	
	X	Y
415	517730.72	2209256.80
416	517722.11	2209262.41
417	517700.63	2209273.06
418	517685.73	2209281.42
400	517681.47	2209270.95
Условный номер земельного участка 52:24:0040210:1014:3У2		
419	517685.73	2209281.42
420	517700.63	2209273.06
421	517722.11	2209262.41
422	517730.72	2209256.80
423	517745.90	2209247.89
424	517752.75	2209244.20
425	517752.93	2209244.23
426	517753.02	2209244.49
427	517766.15	2209237.58
428	517773.17	2209233.72
429	517780.85	2209228.96
430	517783.55	2209232.15
431	517786.04	2209236.52
432	517786.09	2209236.69
433	517784.28	2209237.77
434	517754.96	2209255.82
435	517747.93	2209259.95
436	517737.21	2209266.35
437	517706.11	2209283.47
438	517690.16	2209292.33
419	517685.73	2209281.42
Условный номер земельного участка 52:24:0040210:206:3У2		
439	517690.16	2209292.33
440	517706.11	2209283.47
441	517737.21	2209266.35
442	517742.62	2209275.67
443	517722.84	2209286.83
444	517712.09	2209292.84
445	517694.26	2209302.28
446	517693.66	2209300.94
439	517690.16	2209292.33
Условный номер земельного участка 52:24:0040210:305:3У2		
447	517694.26	2209302.28
448	517712.09	2209292.84
449	517722.85	2209286.83
450	517729.11	2209297.94
451	517700.21	2209315.80

Обозначение характерных точек границы	Координаты, м	
	X	Y
447	517694.26	2209302.28
Условный номер земельного участка 52:24:0040210:292:3У2		
452	517700.21	2209315.80
453	517728.40	2209298.43
454	517746.40	2209286.08
455	517751.41	2209284.00
456	517757.23	2209281.04
457	517764.06	2209294.54
458	517753.13	2209300.58
459	517735.80	2209310.11
460	517705.24	2209327.17
452	517700.21	2209315.80
Условный номер земельного участка 52:24:0040210:331:3У3		
461	517718.69	2209336.36
462	517714.07	2209327.10
463	517754.18	2209304.41
464	517758.80	2209301.56
465	517782.08	2209288.79
466	517784.80	2209287.55
467	517792.82	2209301.70
468	517781.59	2209307.51
469	517781.28	2209306.94
470	517751.52	2209322.61
471	517712.18	2209342.61
472	517711.23	2209340.70
461	517718.69	2209336.36
Условный номер земельного участка 52:24:0040210:392:3У2		
473	517712.18	2209342.61
474	517751.52	2209322.61
475	517761.72	2209339.21
476	517722.36	2209359.01
477	517721.49	2209357.85
478	517717.42	2209351.87
479	517713.57	2209345.38
473	517712.18	2209342.61
Условный номер земельного участка 52:24:0040210:240:3У2		
480	517781.35	2209329.85
481	517790.83	2209349.73
482	517781.63	2209357.52
483	517735.95	2209377.13
484	517734.30	2209372.92
485	517733.09	2209373.32

Обозначение характерных точек границы	Координаты, м	
	X	Y
486	517722.36	2209359.01
487	517742.76	2209348.86
488	517761.70	2209339.19
489	517762.38	2209340.41
480	517781.35	2209329.85
Условный номер земельного участка 52:24:0040210:259:3У3		
490	517759.52	2209387.04
491	517799.33	2209371.22
492	517809.16	2209396.59
493	517753.55	2209419.09
494	517746.22	2209399.94
494.1	517758.53	2209397.10
494.2	517756.60	2209388.76
490	517759.52	2209387.04
Условный номер земельного участка 52:24:0040210:1075:3У2		
495	517784.93	2209492.71
496	517840.54	2209470.17
497	517847.60	2209486.75
498	517842.70	2209488.74
499	517855.80	2209519.97
500	517828.01	2209531.25
501	517800.24	2209542.55
502	517773.71	2209475.95
503	517777.07	2209474.29

Обозначение характерных точек границы	Координаты, м	
	X	Y
495	517784.93	2209492.71
Условный номер земельного участка 52:24:0040210:268:3У2		
504	517868.55	2209642.87
505	517861.63	2209625.11
506	517889.51	2209614.06
507	517896.54	2209631.73
504	517868.55	2209642.87
Условный номер земельного участка 52:24:0040210:1132:3У3		
508	517824.68	2209605.63
509	517827.48	2209604.37
510	517860.16	2209591.22
511	517867.72	2209609.95
512	517831.69	2209623.73
508	517824.68	2209605.63
Условный номер земельного участка 52:24:0040210:31:3У2		
513	517589.20	2209090.85
514	517614.79	2209074.26
515	517621.54	2209081.86
516	517625.53	2209088.78
517	517592.57	2209108.64
518	517586.45	2209100.73
519	517592.90	2209096.53
513	517589.20	2209090.85

**VI. Сведения о границах территории,
в отношении которой утвержден проект межевания**



Перечень координат характерных точек границ территории, в отношении которой утвержден проект межевания (система координат - МСК 52)

Номер характерной точки границы	Координаты, м	
	X	Y
1	519546.63	2208771.30
2	519660.22	2208687.61
3	519874.08	2208528.72
4	519958.83	2208472.73
5	519929.99	2208424.15
6	519993.32	2208381.27

Номер характерной точки границы	Координаты, м	
	X	Y
7	520016.50	2208416.15
8	520141.82	2208334.03
9	520290.66	2208226.95
10	520476.29	2208093.48
11	520651.58	2207968.21
12	520619.23	2207920.27

Номер характерной точки границы	Координаты, м	
	X	Y
13	520636.69	2207907.63
14	520683.85	2207918.90
15	520826.14	2207894.20
16	520848.27	2207934.10
17	520747.33	2207979.73
18	520489.97	2208155.31
19	520347.87	2208263.12
20	520385.28	2208325.09
21	520343.04	2208354.15
22	520303.85	2208297.01
23	520148.84	2208406.47
24	519990.35	2208535.58
25	520026.57	2208586.13
26	520013.44	2208596.02
27	519963.31	2208545.34
28	519890.95	2208596.07
29	519763.87	2208691.51
30	519663.27	2208786.54
31	519603.13	2208822.61
32	519615.53	2208842.73
33	519640.28	2208891.54
34	519739.62	2209068.15
35	519684.71	2209115.72
36	519579.07	2208985.80
37	519371.41	2209249.45
38	519202.07	2209359.69
39	519141.23	2209336.97
40	518966.25	2209497.48
41	518778.74	2209542.80
42	518686.04	2209597.21
43	518560.91	2209729.55
44	518446.67	2209856.41
45	518428.04	2209865.12
46	518234.73	2209806.75
47	518136.13	2209987.02
48	518148.86	2210129.42
49	518122.22	2210240.97
50	518072.59	2210326.62
51	518072.59	2210326.62
52	518065.71	2210450.72
53	518086.48	2211109.01
54	517991.61	2211112.00
55	517935.46	2210623.53

Номер характерной точки границы	Координаты, м	
	X	Y
56	517926.76	2210447.55
57	517863.84	2210440.91
58	517769.31	2210424.77
59	517702.53	2210371.38
60	517634.02	2210292.26
61	517503.55	2210289.72
62	517496.81	2210377.37
63	517358.57	2210379.96
64	517358.36	2210187.95
65	517501.98	2210186.35
66	517580.77	2210180.15
67	517641.85	2210162.52
68	517702.29	2209995.74
69	517727.75	2209937.39
70	517685.58	2209859.81
71	517760.33	2209816.07
72	517622.06	2209437.67
73	517536.64	2209203.65
74	517502.90	2209103.87
75	517451.72	2209031.23
76	517525.01	2208965.19
77	517628.81	2209087.90
78	517869.56	2209604.19
79	517982.49	2209644.97
80	517996.48	2209693.46
81	518152.79	2209591.00
82	518139.64	2209463.40
83	518215.96	2209393.32
84	518475.39	2209487.53
85	518557.59	2209403.17
86	518669.71	2209331.83
87	518852.13	2209262.52
88	518977.19	2209188.43
89	519019.10	2209147.32
90	519083.12	2209107.96
91	519009.94	2209014.42
92	519033.78	2208999.58
93	519124.85	2209084.30
94	519298.25	2208954.41
95	519436.18	2208860.34
96	519352.18	2208682.10
97	519357.91	2208599.35
98	519414.68	2208564.70